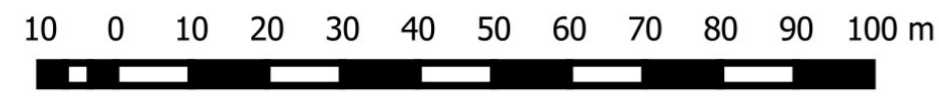


# MIEJSCOWY PLAN ZAGOSPODAROWANIA PRZESTRZENNEGO „KOZIEGŁOWY - REJON ULICY POLNEJ I PIASKOWEJ”

SKALA 1:1000



Załącznik nr 1 do Uchwały Nr ...../..... Rady Gminy Czerwonak z dnia .....r., ogłoszonej w Dzienniku Urzędowym Województwa Wielkopolskiego z ..... r. poz. ....

### Oznaczenia:

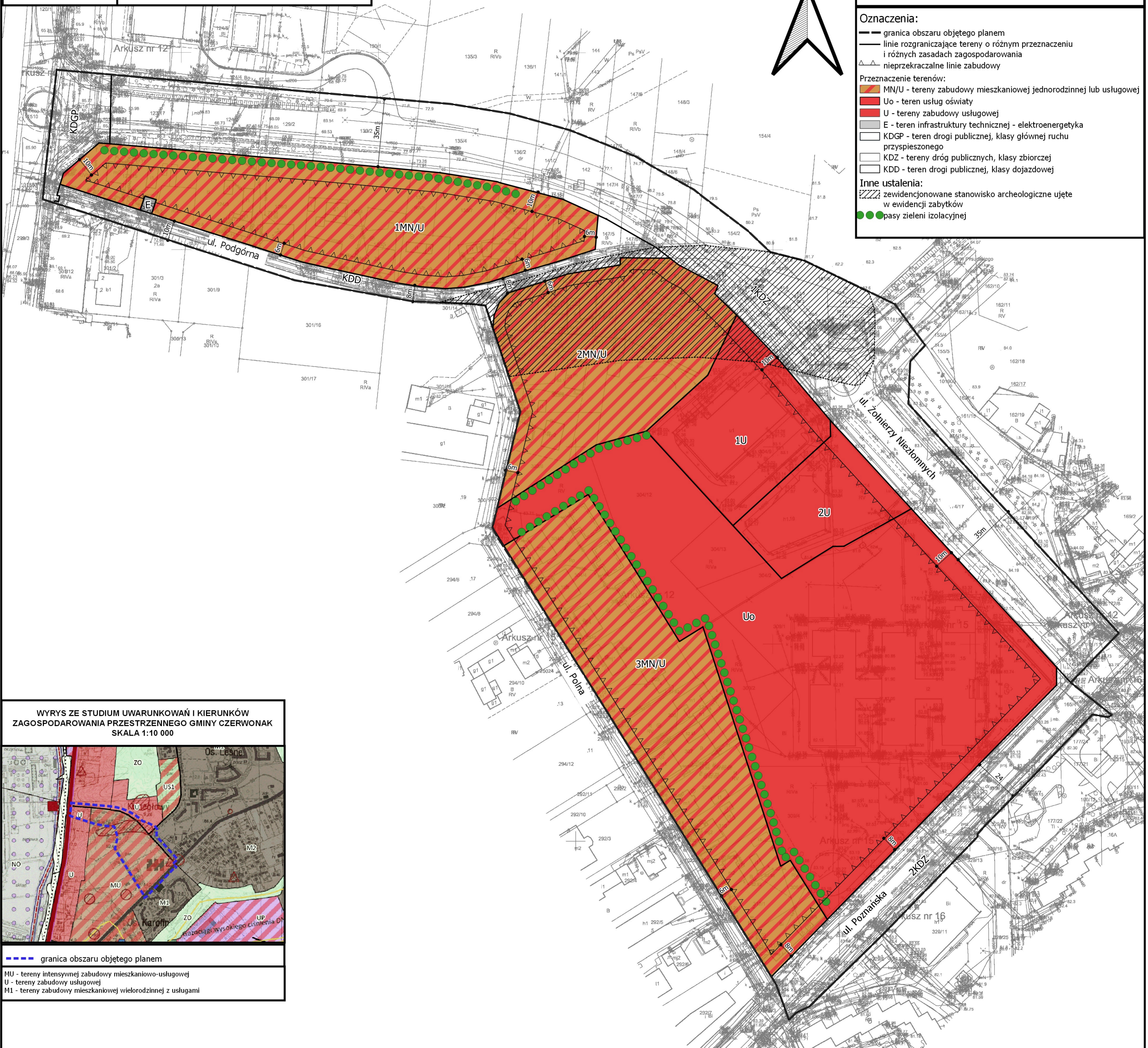

- granica obszaru objętego planem
- linie rozgraniczające tereny o różnym przeznaczeniu i różnych zasadach zagospodarowania
- △ nieprzekraczalne linie zabudowy

### Przeznaczenie terenów:

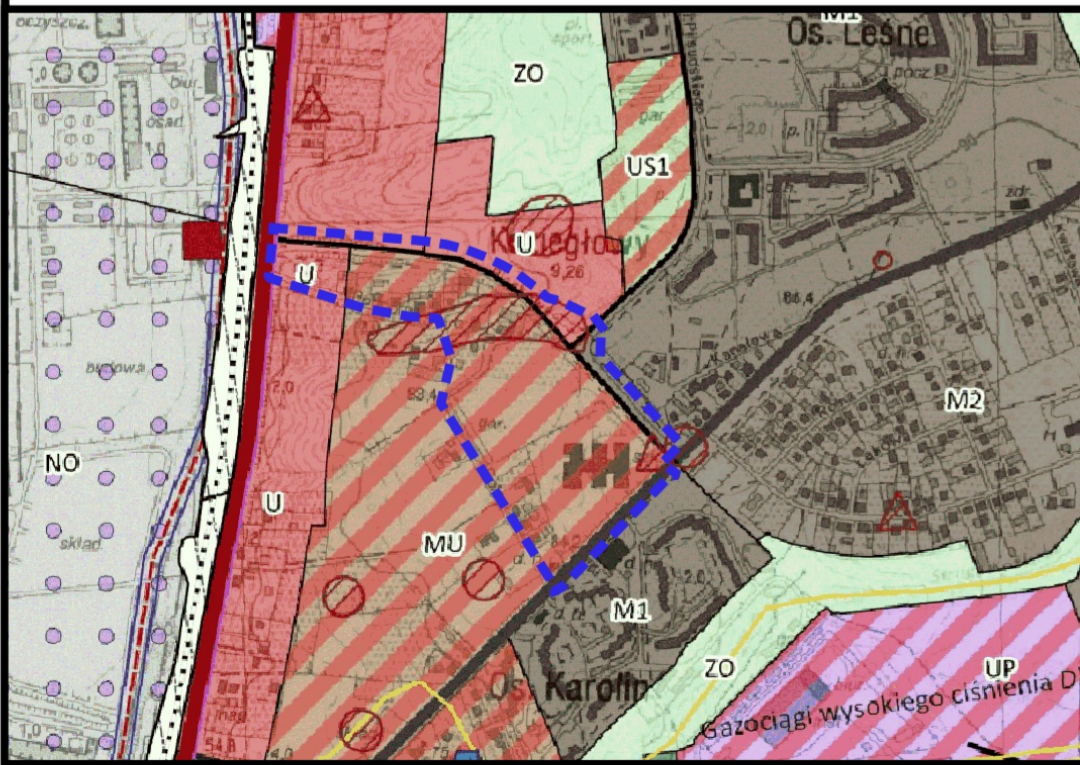
- MN/U - tereny zabudowy mieszkaniowej jednorodzinnej lub usługowej
- Uo - teren usług oświaty
- U - tereny zabudowy usługowej
- E - teren infrastruktury technicznej - elektroenergetyka
- KDGP - teren drogi publicznej, klasy głównej ruchu przyspieszonego
- KDZ - tereny dróg publicznych, klasy zbiorczej
- KDD - teren drogi publicznej, klasy dojazdowej

### Inne ustalenia:

- ▨ zewidencjonowane stanowisko archeologiczne ujęte w ewidencji zabytków
- pasy zieleni izolacyjnej



WYRYS ZE STUDIUM UWARUNKOWAŃ I KIERUNKÓW ZAGOSPODAROWANIA PRZESTRZENNEGO GMINY CZERWONAK SKALA 1:10 000



- granica obszaru objętego planem
- MU - tereny intensywnej zabudowy mieszkaniowo-usługowej
- U - tereny zabudowy usługowej
- M1 - tereny zabudowy mieszkaniowej wielorodzinnej z usługami