
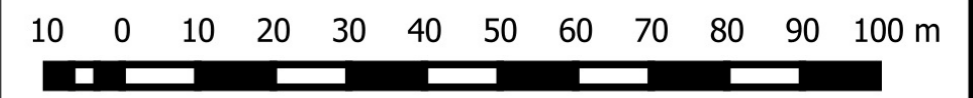


# MIEJSCOWY PLAN ZAGOSPODAROWANIA PRZESTRZENNEGO OBSZARU W REJONIE JEZIORA W TRZASKOWIE

SKALA 1:1000



Załącznik nr 1 do Uchwały Nr ..... Rady Gminy Czerwonak  
z dnia ..... r., ogłoszonej w Dzienniku Urzędowym  
Województwa Wielkopolskiego z ..... r. poz. ....

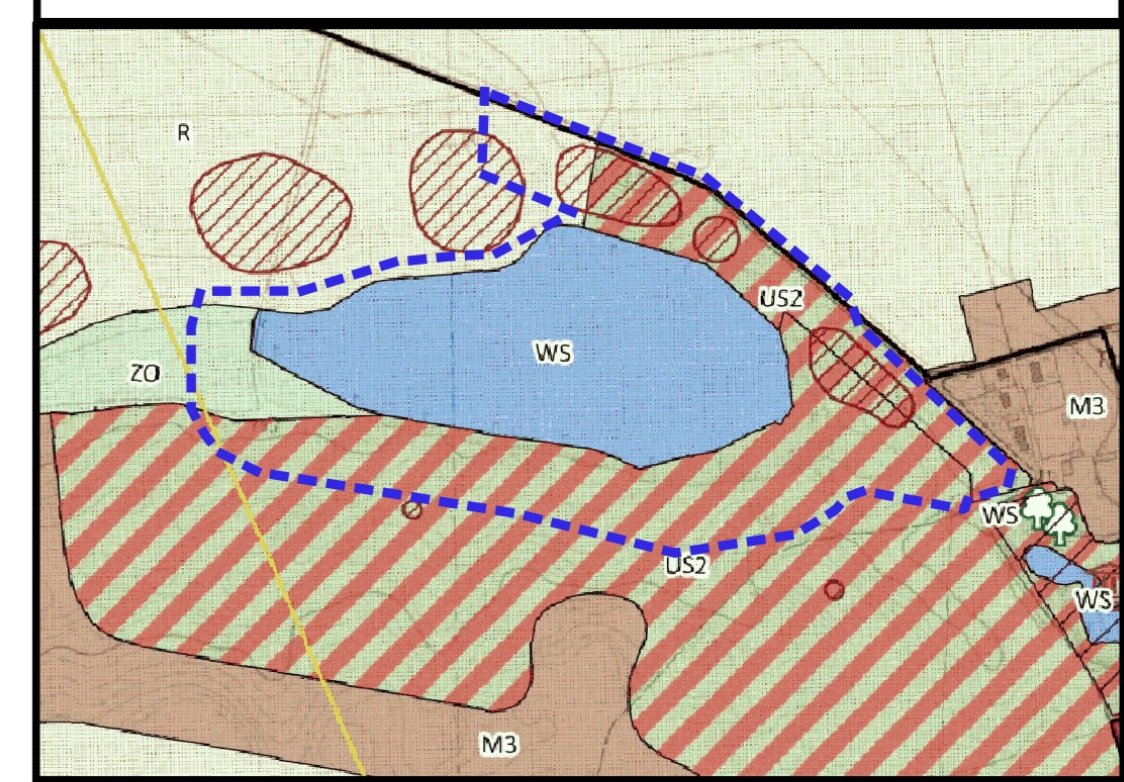
**Oznaczenia:**  
— granica obszaru objętego planem  
— linie rozgraniczające tereny o różnym przeznaczeniu i różnych zasadach zagospodarowania

**Przeznaczenie terenów:**  
US - tereny usług sportu i rekreacji  
ZO/WS - teren zieleni naturalnej i wód powierzchniowych  
R - tereny rolnicze  
WS - tereny wód powierzchniowych  
KDL - teren drogi publicznej, klasy lokalnej  
KDW - teren drogi wewnętrznej

**Inne ustalenia:**  
ZZZZ zewidencjonowane stanowiska archeologiczne ujęte w ewidencji zabytków  
EE-SN-15kV - linia elektroenergetyczna średniego napięcia 15kV  
GW-DN500 - sieć gazowa wysokiego ciśnienia  
strefa kontrolowana sieci gazowej wysokiego ciśnienia

Obszar opracowania planu położony jest granicach otuliny Parku Krajobrazowego Puszcza Zielonka

WYRYS ZE STUDIUM UWARUNKOWAŃ I KIERUNKÓW  
ZAGOSPODAROWANIA PRZESTRZENNEGO GMINY CZERWONAK  
SKALA 1:10 000



--- granica obszaru objętego planem

US2 - tereny usług sportu i rekreacji, turystyki i wypoczynku, placów gier i zabaw w Otulinie Parku Krajobrazowego Puszcza Zielonka  
WS - tereny wód powierzchniowych, zbiorników wodnych  
R - tereny rolnicze

