



Działamy!
dla klimatu

Iceland 
Liechtenstein
Norway **Active
citizens fund**

LOKALNY RAPORT MAPOWANIA KLIMATU

OKOLICE SZKOŁY PODSTAWOWEJ NR 5 W LUBONIU (M. LUBOŃ)



POZnań*
metropolia

Poznań 2023



Słowem wstępu

Raport skierowany jest do:

Szkoły Podstawowej
nr 5 w Luboniu
ul. Hugona Kołłątaja 1
62-030 Luboń

Urzędu Miasta
w Luboniu
Plac Bojanowskiego 2
62-030 Luboń

Organów
pomocniczych

Niniejszy raport powstał w ramach projektu "Działamy dla klimatu!" realizowanego w latach 2022-2023. Celem projektu jest wzrost **partycypacji obywatelskiej i społecznej młodzieży oraz zwiększenie zaangażowania osób młodych w polityki lokalne** dotyczące zmian klimatu w samorządach Metropolii Poznań.

Ważnym elementem kampanii proekologicznych w szkołach było wykorzystanie **narzędzia online MAPUJ KLIMAT** (www.mapujklimat.terrifica.eu) opracowanego w 2021 roku w trakcie przygotowywania "Planu adaptacji do zmian klimatu dla Metropolii Poznań". Młodzież mogła dzięki niemu wskazywać na mapie obserwowane następstwa zmian klimatycznych.

Projekt jest finansowany finansowany przez Islandię, Liechtenstein i Norwegię z Funduszy EOG w ramach Programu Aktywni Obywatele – Fundusz Regionalny.

Polscy partnerzy projektu "Działamy dla klimatu!"

Stowarzyszenie Metropolia Poznań

ul. Kościelna 37

60-537 Poznań

www.metropoliapoznan.pl

www.konsultacje.metropoliapoznan.pl/eko

POZnań*
metropolia

Stowarzyszenie Centrum Rozwoju

Edukacji Obywatelskiej CREO

ul. Kochanowskiego 8A/2

60-845 Poznań

www.centrumcreo.pl



Narzędzie MAPUJ KLIMAT

W okolicy Szkoły uczniowie a także mieszkańcy analizowali następujące typy możliwych następstw zmian klimatycznych:



Temperatura



Komfort termiczny w czasie upałów



Brak komfortu termicznego w czasie upałów



Woda



Niski poziom zagrożenia żywołem wodnym



Wysoki poziom zagrożenia żywołem wodnym



Wiatr



Niski poziom zagrożenia porywami silnego wiatru



Wysoki poziom zagrożenia porywami silnego wiatru



Powietrze



Dobra jakość powietrza



Zła jakość powietrza





Gleba



Prawidłowa gospodarka glebowa



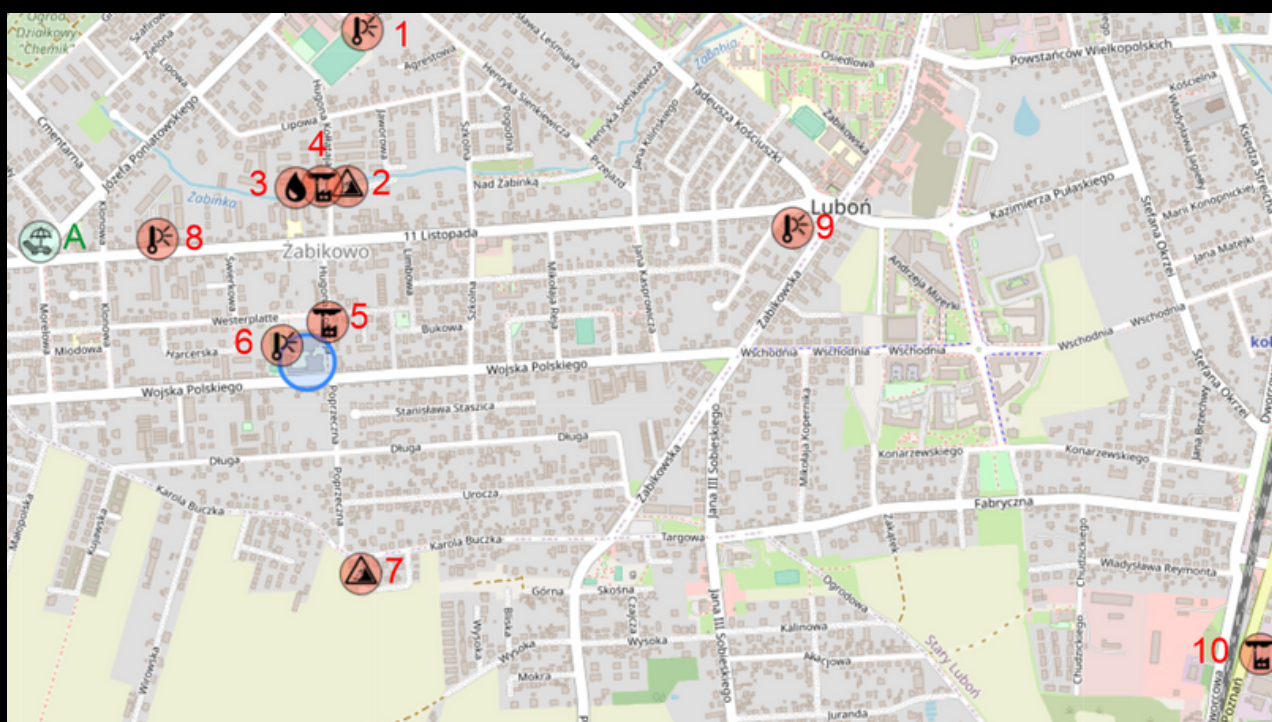
Degradacja gleby



Otoczenie

W wyniku tzw. crowdmappingu w okolicy Szkoły (zaznaczenie na niebiesko) zidentyfikowano występowanie miejsc ważnych z punktu widzenia **adaptacji do zmian klimatycznych**, w tym miejsc ekstremalnych zjawisk pogodowych.

Pełna wersja narzędzia **MAPUJ KLIMAT** dostępna jest na stronie: <http://mapujklimat.terrifica.eu>



Wszystkie raporty i więcej informacji znajdziesz na stronie projektu:

www.konsultacje.metropoliapoznan.pl/eko



Mapowanie klimatu - zgłoszenia (1)

1



Brak komfortu termicznego w czasie upałów

Najważniejszy element decydujące o wskazaniu tego miejsca

ul. Szkolna:

brak drzew bądź terenów zieleni

2



Degradacja gleby

Brak doprecyzowania szczegółów zgłoszenia.

3



Wysoki poziom zagrożenia żywołem wodnym

Brak doprecyzowania szczegółów zgłoszenia.

4



Zła jakość powietrza

Najważniejsze elementy decydujące o wskazaniu tego miejsca

Luboń, Żabikowo:

1. niewystarczająca liczba drzew i obszarów zielonych
 2. ograniczony dostęp do nowoczesnego, niskoemisyjnego ogrzewania otaczających budynków (np.: brak sieci ciepłowniczej, niski poziom gazyfikacji, niewielkie wykorzystanie odnawialnych źródeł energii)
 3. braki urządzeń lub instalacji ograniczających emisję zanieczyszczeń (np.: bariery przeciwpyłowe, urządzenia na kominach)
-

Mapowanie klimatu - zgłoszenia (2)

5



Zła jakość powietrza

Brak doprecyzowania szczegółów zgłoszenia.

6



Brak komfortu termicznego w czasie upałów

Najważniejsze elementy decydujące o wskazaniu tego miejsca

Boisko obok SP5:

brak drzew bądź terenów zieleni

7



Degradacja gleby

Najważniejszy element decydujące o wskazaniu tego miejsca

Teren pomiędzy ul. Fabianowską, a ul. Karola Buczka"

wysoki poziom uszczelnienia powierzchni gleb (np.: duże parkingi, powierzchnie asfaltowe)

8



Brak komfortu termicznego w czasie upałów

Najważniejsze elementy decydujące o wskazaniu tego miejsca

Cały obszar miasta Luboń:

1. brak drzew bądź terenów zieleni
2. ograniczony dostęp do naturalnie występującej wody (np.: jeziora, stawy, rzeki, strumienie)

Proponowane rozwiązania: opracowanie plan zrównoważonego rozwoju gminy uwzględniający jej uwarunkowania. Przeciwdziałać nadmiernej zabudowie

Mapowanie klimatu - zgłoszenia (3)

9



Brak komfortu termicznego w czasie upałów

Najważniejszy element decydujący o wskazaniu tego miejsca

Teren obok sklepu "Netto", przy ul. Żabikowskiej

brak drzew bądź terenów zieleni

10



Zła jakość powietrza

Najważniejsze elementy decydujące o wskazaniu tego miejsca:

Droga wojewódzka 430

1. niewystarczająca liczba drzew i obszarów zielonych
2. występowanie emitorów zanieczyszczeń powietrza (np.: zanieczyszczenia drogowe, rolnicze lub przemysłowe)
3. niewłaściwa polityka i niewystarczająca infrastruktura ograniczająca ruch samochodowy (np.: słaby dostęp do transportu publicznego, brak dróg rowerowych, brak stref dla pieszych)

A



Komfort termiczny w czasie upałów

Najważniejszy element decydujący o wskazaniu tego miejsca

Luboń, Żabikowo:

drzewa i tereny zieleni

Broszura przygotowana w ramach projektu:



Realizatorzy projektu:



POZnań*
metropolia

NorSensus
MEDIAFORUM



Iceland 
Liechtenstein
Norway **Active
citizens fund**

Projekt finansowany przez
Islandię, Lichtenstein i Norwegię
z Funduszy EOG w ramach Programu
Aktywni Obywatele – Fundusz Regionalny

www.konsultacje.metropoliapoznan.pl/eko