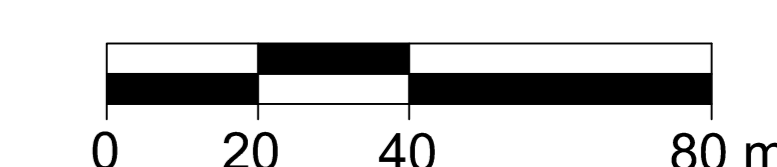


MIEJSCOWY PLAN ZAGOSPODAROWANIA PRZESTRZENNEGO CZĘŚCI WSI PLEWISKA W REJONIE ULIC: PROF. WACŁAWA STRAŻEWICZA, MIĘTOWEJ I KOLEJOWEJ




SKALA 1:1000



OZNACZENIA:

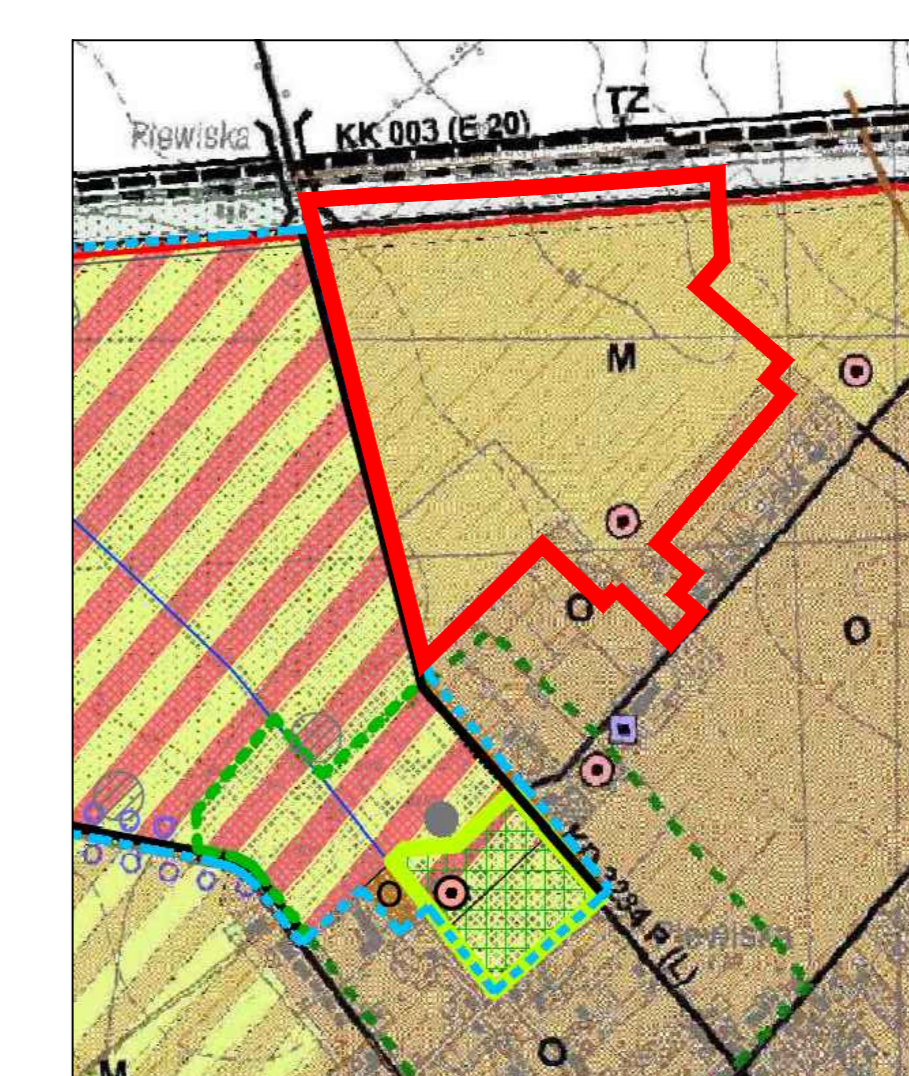
	GRANICE OBSZARU OBJĘTEGO PLANEM
	LINIE ROZGRANICZAJĄCE TERENY O RÓŻNYM PRZEZNACZENIU LUB RÓŻNYCH ZASADACH ZAGOSPODAROWANIA
	OBOWIĄZUJĄCA LINIA ZABUDOWY
	NIEPRZEKRACZALNA LINIA ZABUDOWY
	MNB TEREN ZABUDOWY MIESZKANIOWEJ JEDNORODZINNEJ BLIŹNIACZEJ
	MW TERENY ZABUDOWY MIESZKANIOWEJ WIELORODZINNEJ
	U TERENY USŁUG
	UE TERENY USŁUG EDUKACJI
	US-KOP-ZP TERENY USŁUG SPORTU I REKREACJI LUB PARKINGU LUB ZIELENI URZĄDZONEJ
	KDL TEREN DROGI LOKALNEJ
	KDD TERENY DRÓG DOJAZDOWYCH
	KOP TEREN PARKINGU
	KOP-ZP TERENY PARKINGU LUB ZIELENI URZĄDZONEJ
	KOR TEREN PLACU LUB RYNKU
	IE TEREN ELEKTROENERGETYKI
	IW TERENY WODOCIĄGÓW
	ZP TERENY ZIELENI URZĄDZONEJ
	STREFY OCHRONY KONSERWATORSKIEJ STANOWISK ARCHEOLOGICZNYCH
	WYMIARY
	LINIA ELEKTROENERGETYCZNA 110kV Z PASEM TECHNOLOGICZNYM
	STREFA OCHRONY BEZPOŚREDNIEJ UJĘCIA WODY
	DALEKOSIĘŻNY KABEL WOJSKOWEJ ŁĄCZNOŚCI SPECJALNEJ WRAZ ZE STREFĄ BEZPIECZNEJ EKSPLOATACJI
	STREFA, W GRANICACH KTÓREJ OBOWIĄZUJĄ SZCZEGÓLNE WARUNKI ZAGOSPODAROWANIA ORAZ OGRANICZENIA W UŻYTKOWANIU, WYNIKAJĄCE Z PRZEPISÓW ODRĘBNYCH W ZAKRESIE TRANSPORTU KOLEJOWEGO
	GRANICA TERENU ZAMKNIĘTEGO - LINIA KOLEJOWA, LEŻĄCEGO POZA GRANICAMI PLANU

WYRYS ZE STUDIUM UWARUNKOWAŃ I KIERUNKÓW ZAGOSPODAROWANIA PRZESTRZENNEGO GMINY KOMORNIKI



OZNACZENIA:

	TERENY OSIEDLENCZE MIESZANE
	TERENY MIESZKANIOWE O ZABUDOWIE INTENSYWNEJ/EKSTENSYWNEJ
	TK TERENY INFRASTRUKTURY TECHNICZNEJ OGÓLNE ORAZ PRZEZNACZONE NA CELE:
	W - WODOCIĄGÓW K - OCZYSZCZALNI ŚCIEKÓW E - TERENY ELEKTROENERGETYKI
	LINIE ELEKTROENERGETYCZNE WYSOKICH NAPIĘC ZE STREFAMI ODDZIAŁYWANIA
	OBZAR LOKALIZACJI OBIEKTÓW UŻYTECZNOŚCI PUBLICZNEJ O ZNACZENIU LOKALNYM



OBZAR OBJĘTY PLANEM LEŻY:
a. W STREFIE OGRANICZONEGO ZAINWESTOWANIA
OD RADARU METEOROLOGICZNEGO W WYSOGOTWIE
b. W OTOCZENIU LOTNISKA POZNAŃ-ŁAWICA, LOTNISKA
WOJSKOWEGO POZNAŃ-KRZESINY
c. NA OBSZARZE LEŻĄCYM W ZASIĘGU POWIERZCHNI
OGRANICZAJĄCYCH ZABUDOWĘ (POWIERZCHNIE BRA)
OD LOTNICZYCH URZĄDZEŃ NAZIEMNYCH

INFORMACJA O ŹRÓDLE POCHODZENIA UŻYTEGO MATERIAŁU PAŃSTWOWEGO
ZASOBU GEODEZYJNEGO I KARTOGRAFICZNEGO,
O KTÓREJ MOWA W ART. 40C UST. 3 USTAWY Z DNIA 17 MAJA 1989 R. PRAWO
GEODEZYJNE I KARTOGRAFICZNE (DZ. U. Z 2021 R. POZ. 1990):
MAPA ZASADNICZA WYDANA PRZEZ STAROSTĘ POZNAŃSKIEGO. LICENCJA NR
GKG.GZW.4062.54.2023_3021_CLP Z DNIA 02.05.2023 R.
UKŁAD WSPÓLRZĘDNYCH PŁASKICH PROSTOKĄTNYCH PL-2000 STREFA 6