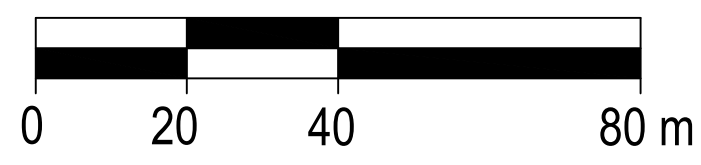


MIEJSCOWY PLAN ZAGOSPODAROWANIA PRZESTRZENNEGO CZĘŚCI WSI CHOMĘCICE W REJONIE ULIC: POZNAŃSKIEJ, WSPÓLNEJ I BAJKOWEJ - ETAP I

SKALA 1:1000



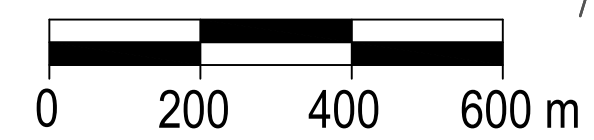
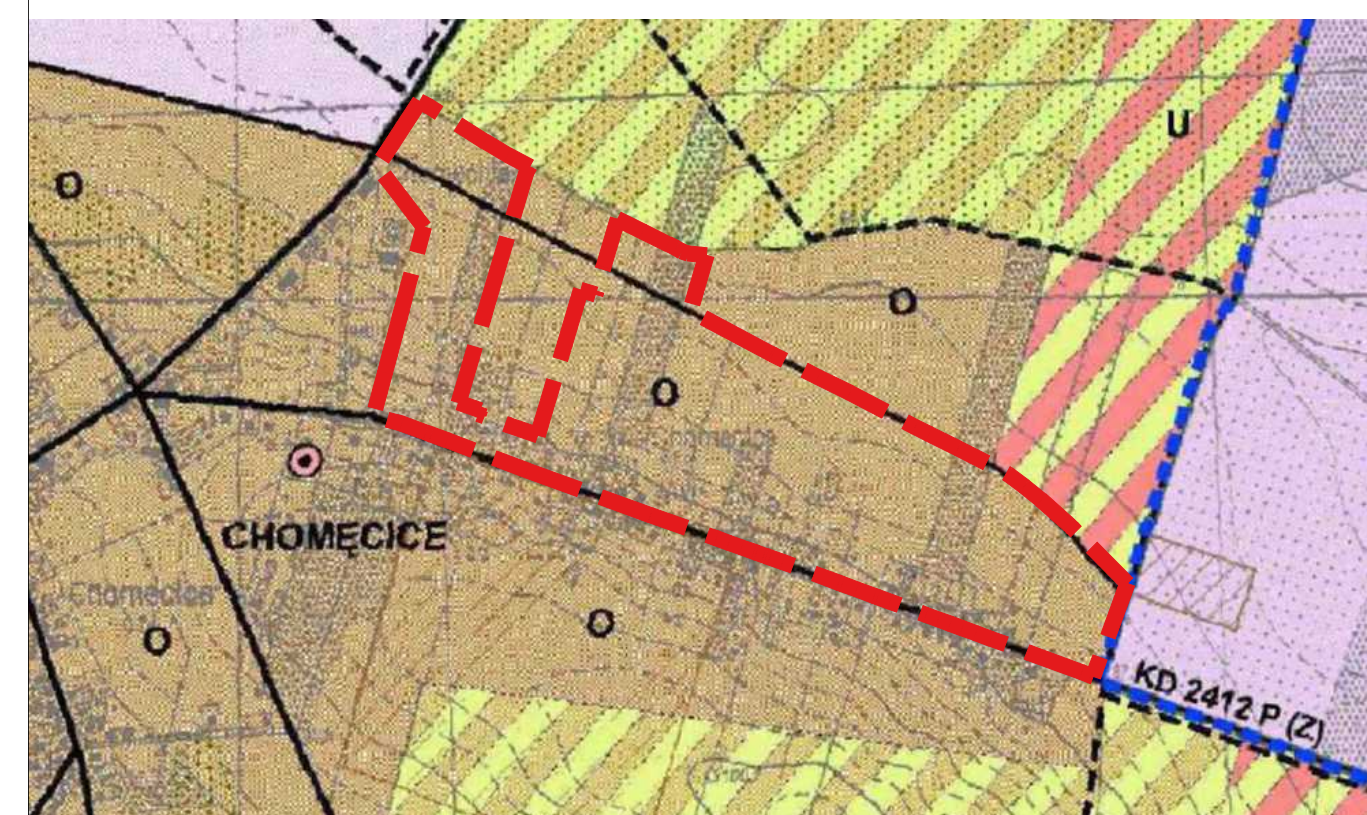
OZNACZENIA:

- GRANICE OBSZARU OBJĘTEGO PLANEM MIEJSCOWYM
- LINIE ROZGRANICZAJĄCE TERENY O RÓŻNYM PRZEZNACZENIU LUB RÓŻNYCH ZASADACH ZAGOSPODAROWANIA
- OBOWIĄZUJĄCA LINIA ZABUDOWY
- NIEPRZEKRACZALNA LINIA ZABUDOWY
- MNW TERENY ZABUDOWY MIESZKANIOWEJ JEDNORODZINNEJ WOLNOSTOJĄCEJ
- MNW-U TERENY ZABUDOWY MIESZKANIOWEJ JEDNORODZINNEJ WOLNOSTOJĄCEJ LUB USŁUG
- KDZ TERENY DRÓG ZBIORCZYCH
- KDL TERENY DRÓG LOKALNYCH
- KDD TERENY DRÓG DOJAZDOWYCH
- KR TERENY KOMUNIKACJI DROGOWEJ WEWNĘTRZNEJ

- IK TERENY KANALIZACJI
- WS TERENY WÓD ŚRÓDLĄDOWYCH
- STREFY OCHRONY KONSERWATORSKIEJ STANOWISK ARCHEOLOGICZNYCH
- WYMIARY
- STREFY ZIELENI

INFORMACJA O ŹRÓDLE POCHODZENIA UŻYTEGO MATERIAŁU PAŃSTWOWEGO ZASOBU GEODEZYJNEGO I KARTOGRAFICZNEGO, O KTÓREJ MOWA W ART. 40C UST. 3 USTAWY Z DNIA 17 MAJA 1989 R. PRAWO GEODEZYJNE I KARTOGRAFICZNE (DZ. U. Z 2021 R. POZ. 1990):
MAPA ZASADNICZA WYDANA PRZEZ STAROSTĘ POZNAŃSKIEGO.
LICENCJA NR GKG.GZW.4062.125.2024_3021_P Z DNIA 12.207.2024 R.
UKŁAD WSPÓŁRZĘDNYCH PŁASKICH PROSTOKĄTNYCH PL-2000 STREFA 6

WYRYS ZE STUDIUM UWARUNKOWAŃ
RUNKÓW ZAGOSPODAROWANIA PRZESTRZENNEGO
GMINY KOMORNIKI



GRANICE OBSZARU OBJĘTEGO PLANEM

- OZNACZENIA:**
- TERENY OSIEDLEŃCZE MIESZANE
 - TERENY DZIAŁALNOŚCI GOSPODARCZEJ O PROFILU USŁUGOWYM I O ZABUDOWIE: INTENSYWNEJ/EKSTENSYWNEJ
 - DROGI POZOSTAŁE

OBZAR OBJĘTY PLANEM LEŻY:
a. W STREFIE OGRANICZONEGO ZAINWESTOWANIA OD RADARU METEOROLOGICZNEGO W WYSOGOTOWIE
b. W OTOCZENIU LOTNISKA POZNAŃ-LAWICA, LOTNISKA WOJSKOWEGO POZNAŃ-KRZESINY
c. NA OBSZARZE LEŻĄCYM W ZASIĘGU POWIERZCHNI OGRANICZAJĄCYCH ZABUDOWĘ (POWIERZCHNIE BRA) OD LOTNICZYCH URZĄDZEŃ NAZIEMNYCH