

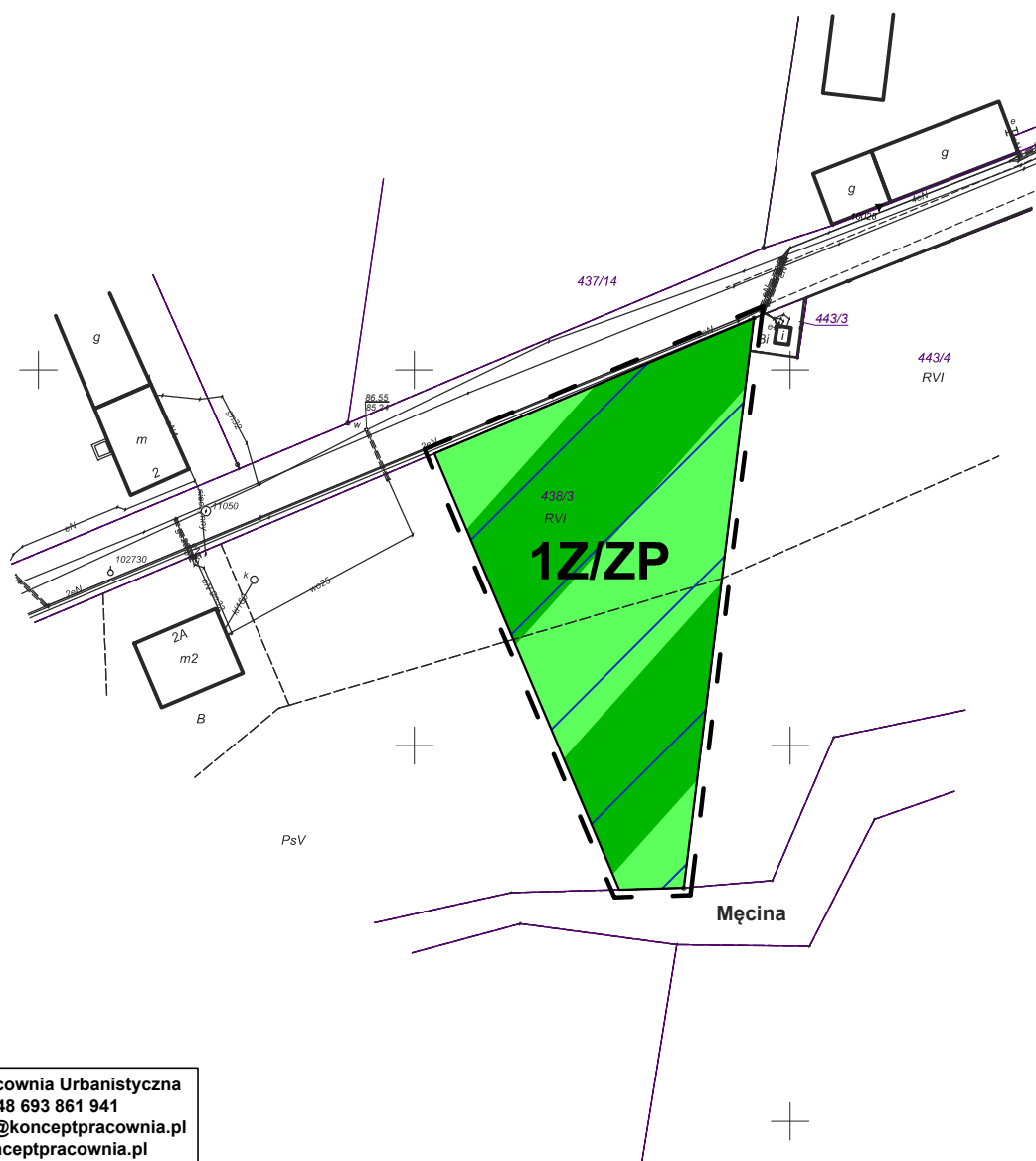
ZMIANA MIEJSCOWEGO PLANU ZAGOSPODAROWANIA PRZESTRZENNEGO GMINY KLESZCZEWO, OBEJMUJĄCA CZĘŚĆ DZIAŁKI NR 438/3, POŁOŻONEJ W MIEJSCOWOŚCI TANIBÓRZ, OBRĘB GOWARZEWO

ZAŁĄCZNIK NR 1
DO UCHWAŁY NR
RADY GMINY KLESZCZEWO
Z DNIA R.

WYRYS ZE STUDIUM UWARUNKOWAŃ I KIERUNKÓW
ZAGOSPODAROWANIA PRZESTRZENNEGO GMINY KLESZCZEWO



— Granica obszaru objętego zmianą miejscowego planu zagospodarowania przestrzennego
RZ Tereny użytków zielonych






KONCEPT
PRACOWNIA URBANISTYCZNA

Koncept Pracownia Urbanistyczna
tel. +48 693 861 941
e-mail: biuro@konceptpracownia.pl
www.konceptpracownia.pl


1 : 1000



OZNACZENIA:

-  - granica obszaru objętego planem
-  - linia rozgraniczająca tereny o różnym przeznaczeniu lub różnych zasadach zagospodarowania
-  **Z/ZP** - teren zieleni naturalnej oraz zieleni urządzonej

OZNACZENIA INFORMACYJNE:

-  - obszar głównego zbiornika wód podziemnych nr 143 Subzbiornik Inowrocław-Gniezno