

PROJEKT MIEJSCOWEGO PLANU ZAGOSPODAROWANIA PRZESTRZENNEGO DLA TERENU DZIAŁKI OZNACZONEJ W EWIDENCJI GRUNTÓW I BUDYNKÓW NR 51/2 POŁOŻONEJ W MIEJSCOWOŚCI GOŁĘBOWO, GMINA OBORNIKI

**ZAŁĄCZNIK NR 1
DO UCHWAŁY NR /2017
RADY MIEJSKIEJ W OBORNIKACH
Z DNIA 2017 r.**

Mapa zasadnicza

Skala 1:1000

Województwo: wielkopolskie

Powiat: obornicki

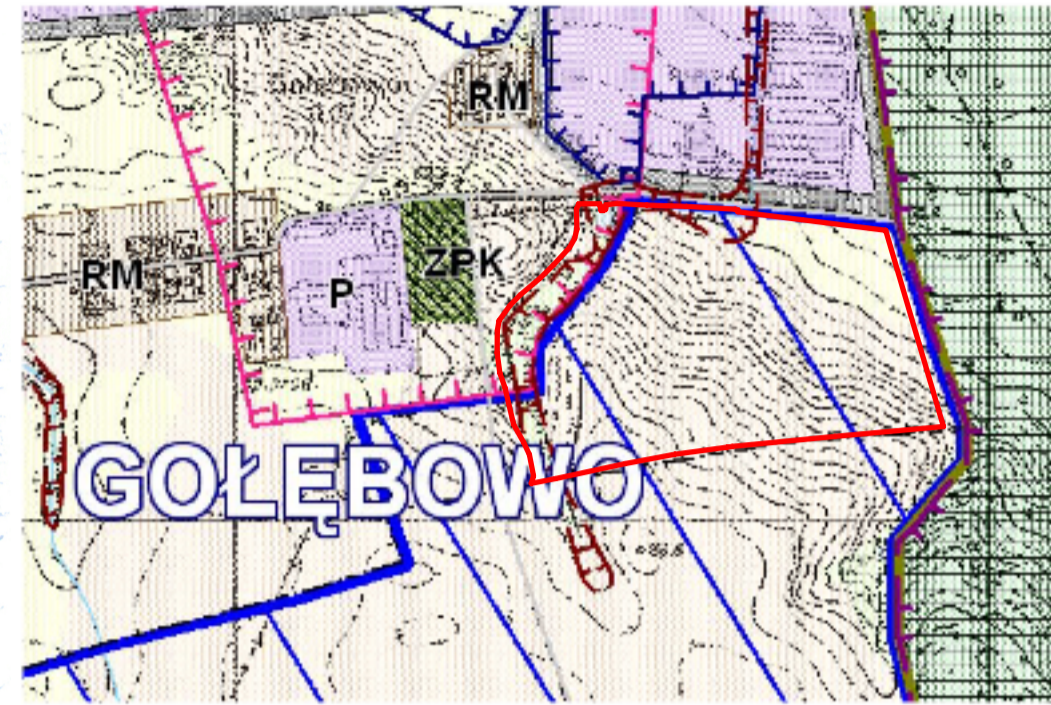
Jednostka ewidencyjna: Gmina Oborniki

Obszar ewidencyjny: GOŁĘBOWO

Arkusz: 1

Działka: 51/2

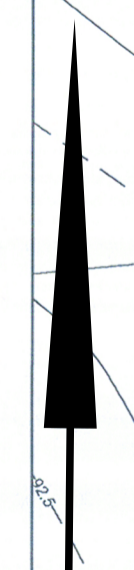
**WYRYS ZE ZMIANY STUDIUM UWARUNKOWAN
I KIERUNKÓW ZAGOSPODAROWANIA
PRZESTRZENNEGO GMINY OBORNIKI**



LEGENDA:

- GRUNTY ORNE O WYSOKIEJ WARTOŚCI DLA PRODUKCJI ROLNEJ (kompleksy glebowo-rolnicze 2-4 z klasami gleb w przewadze II-VIb)
- GRUNTY ORNE SŁABE I NAJSŁABsze O MNIJSZEJ PRZYDATNOŚCI ROLNICZEJ (kompleksy glebowo-rolnicze 6-7 z klasami gleb w przewadze V i VIz)
- JEZIORA I STAWY RYBNE
- ŁĄKI I PASTWISKA
- EKOSYSTEMY DOLIN RZECZYNYCH Z ZIELENIĄ ŁĘGOWĄ I ŁĄKOWĄ
- STREFY OCHRONY WIDKOWEJ PARKÓW ZABYTKOWYCH
- STREFY OCHRONY STANOWISK ARCHEOLOGICZNYCH

Pn



27

28/4

29/4

30/4

31/10

31/2

32/10

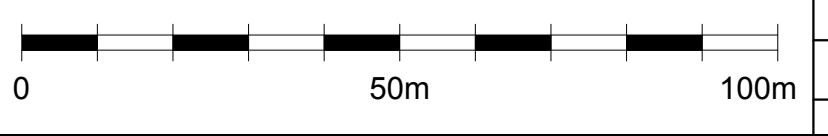
32/2

R

OZNACZENIA GRAFICZNE:

- GRANICA OPRACOWANIA
- NIEPRZEKACZALNA LINIA ZABUDOWY
- ISTNIEJĄCE BUDYNKI GOSPODARczo-INWENTARSKIE
- BUDYNKI GOSPODARczo-INWENTARSKIE W BUDOWIE
- STREFA OCHRONY WIDKOWEJ PARKU ZABYTKOWEGO
- EKOSYSTEMY DOLIN RZECZYNYCH Z ZIELENIĄ ŁĘGOWĄ I ŁĄKOWĄ
- GRANICA NADLEŚNICTWA ŁOPUCHÓWKO (RDLP POZNAŃ)
- STREFA OCHRONY KONSERWATORSKIEJ ZE WIDENCJONOWANEGO STANOWISKA ARCHEOLOGICZNEGO
- OBSZAR ŹŁÓŻY KRUZYWA NATURALNEGO "GOŁĘBOWO AD"
- TEREN ROLNICZY

skala opracowania 1:1000



MIEJSCOWY PLAN ZAGOSPODAROWANIA PRZESTRZENNEGO
DLA TERENU DZIAŁKI OZNACZONEJ W EWIDENCJI GRUNTÓW
I BUDYNKÓW NR 51/2 POŁOŻONEJ W MIEJSCOWOŚCI GOŁĘBOWO,
GMINA OBORNIKI

główny projektant: mgr inż. arch. Wiesław Nowie
asystent projektanta: inż. arch. Justyna Borucka

**Nowie
STUDIO**

Szamotuły, luty 2017 r.

STAROSTWO POWIATOWE W OBORNIKACH
Wydział Geodezji i Kartograficznego
Powiatowy Ośrodek Dokumentacji
Geodezyjnej i Kartograficznej
64-600 Oborniki, ul. 11 Listopada 2a
tel. 61 20 74 100, fax 61 29 79 101

Mapa niniejsza nie może służyć do
opracowania projektów technicznych
uzgadnianych przez ZUD bez uprzedniego
sprawdzenia jej aktualności przez
jednostkę wykonawstwa geodezyjnego.

Podpisano w zgodności z treścią z treści materiału przedmiotowego z geodezyjnego i kartograficznego

STAROSTA OBORNICKI
MAPA ZASADNICZA

18 KWI. 2016
(data wykonania kopii)

Zup. STAROSTY
Kierownik Referatu
Powiatowy Ośrodek Dokumentacji
Geodezyjnej i Kartograficznej
Krzysztof Nowak