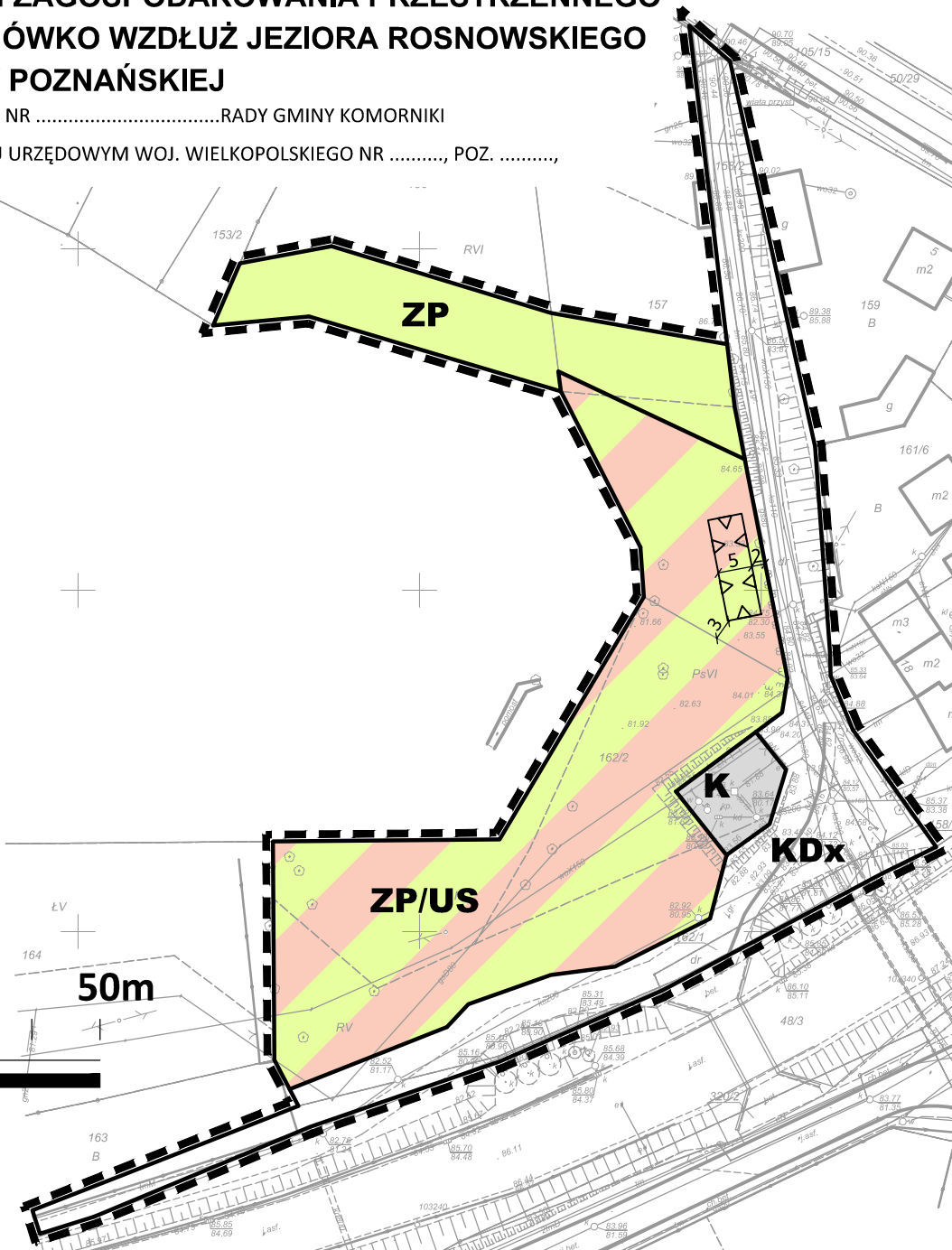
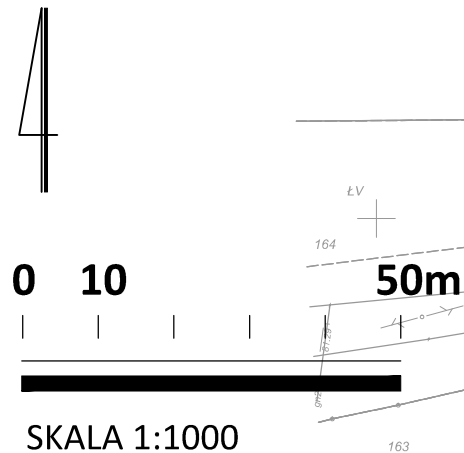
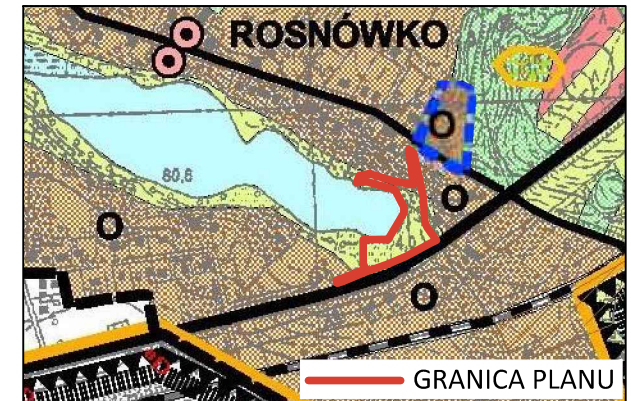


MIEJSCOWY PLAN ZAGOSPODAROWANIA PRZESTRZENNEGO CZĘŚCI WSI ROSNÓWKO WZDŁUŻ JEZIORA ROSNOWSKIEGO W REJONIE ULICY POZNAŃSKIEJ





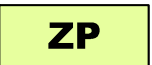


ZAŁĄCZNIK NR 1 DO UCHWAŁY NR RADY GMINY KOMORNIKI
Z DNIA
OPUBLIKOWANY W DZIENNIKU URZĘDOWYM WOJ. WIELKOPOLSKIEGO NR, POZ.,
Z DNIA



WYRYS ZE STUDIUM UWARUNKOWAŃ I KIERUNKÓW ZAGOSPODAROWANIA PRZESTRZENNEGO GMINY KOMORNIKI SKALA 1: 10000



LEGENDA:

-  Granica obszaru objętego planem (dla czytelności rysunku odsunięta o 1 m)
-  Linie rozgraniczające tereny o różnym przeznaczeniu lub różnych zasadach zagospodarowania
-  Nieprzekraczalne linie zabudowy
-  **ZP/US** Teren zieleni urządzonej lub sportu i rekreacji
-  **ZP** Teren zieleni urządzonej
-  **KDx** Publiczny ciąg pieszo-jezdny
-  **K** Teren infrastruktury technicznej - kanalizacja

Obszar objęty planem położony jest w całości w granicach:

- Głównego Zbiornika Wód Podziemnych nr 144 "Dolina kopalna Wielkopolska"
- otuliny Wielkopolskiego Parku Narodowego