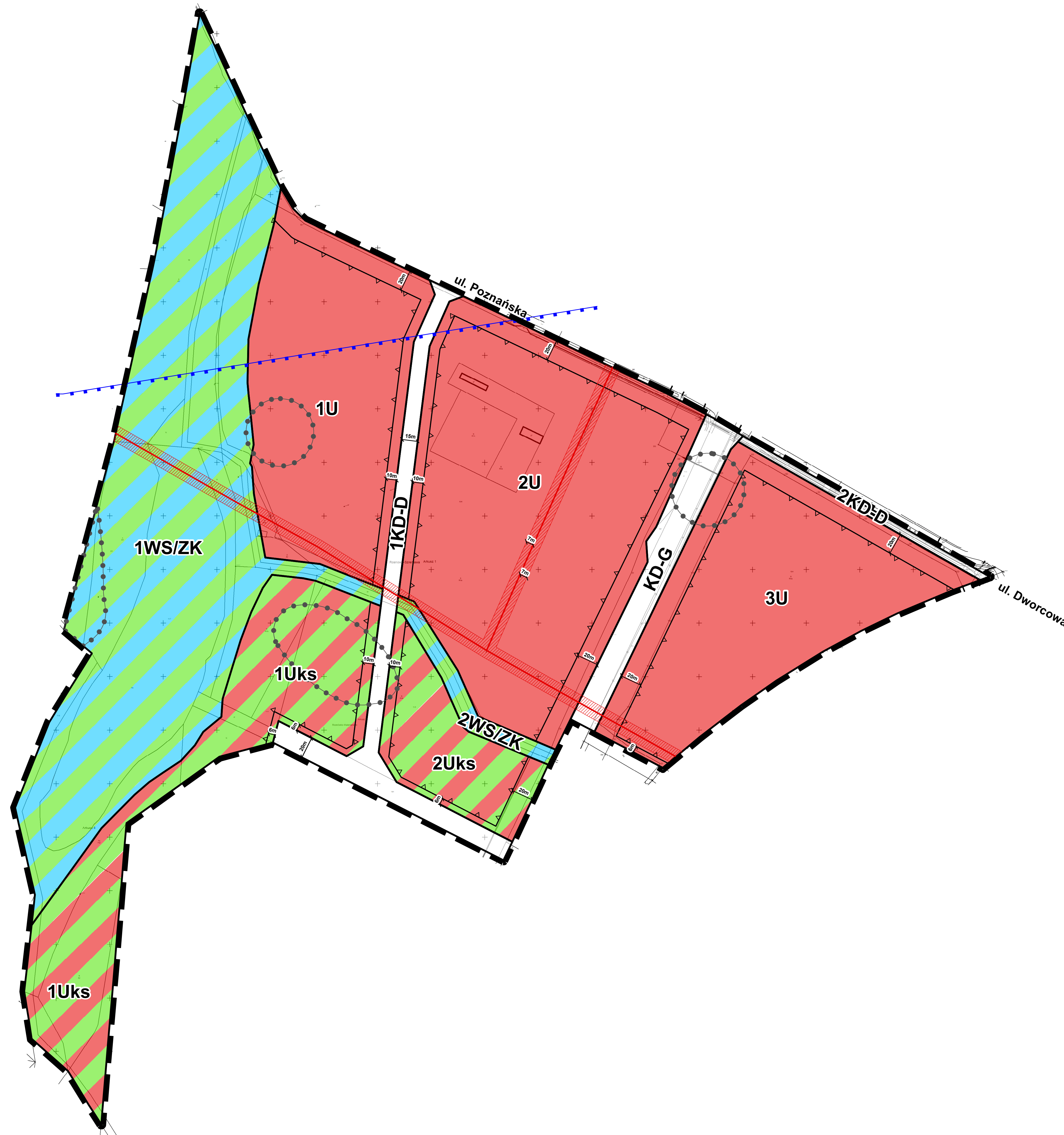
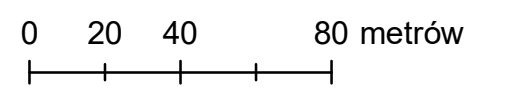


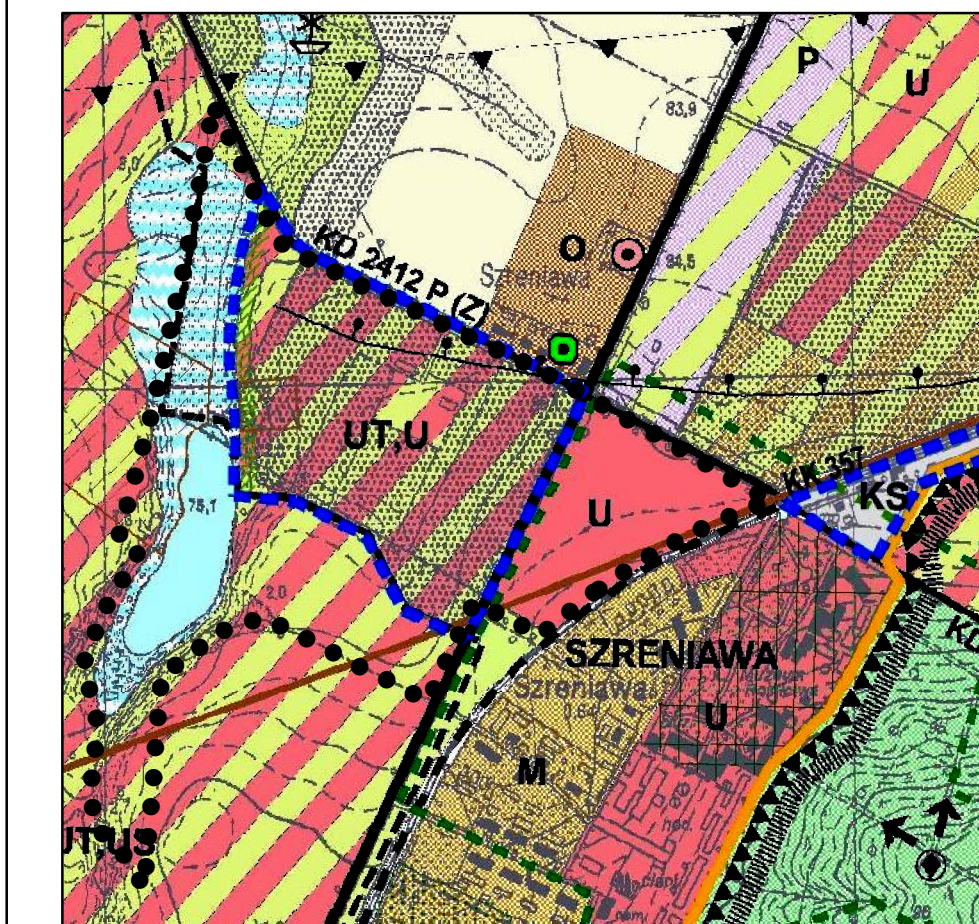
Miejscowy plan zagospodarowania przestrzennego części wsi Walerianowo i części wsi Szreniawa w rejonie ulicy Poznańskiej

SKALA 1: 2 000

Załącznik nr 1 do uchwały NrRady Gminy Komorniki z dnia 2020 roku



Studium uwarunkowań i kierunków zagospodarowania przestrzennego gminy Komorniki Skala 1: 10 000



- UT,U tereny usług turystyki, sportu, rekreacji, parków komunalnych i innych usług społecznych
- UT,US tereny usług turystyki, sportu, rekreacji
- U tereny działalności gospodarczej o profilu usługowym i o zabudowie intensywnej
- tereny zbiorników wodnych istniejących
- tereny zbiorników wodnych projektowanych
- strefa ochrony ekologicznej i zewnętrznych powiązań widokowych
- strefy zieleni krajobrazowej
- droga krajowa nr 5
- granice Wielkopolskiej Doliny Kopalnej
- panoramy widokowe
- granica obszaru objętego planem

OZNACZENIA:

- granica obszaru objętego planem (odsunięto o 3m)
- linie rozgraniczające tereny o różnym przeznaczeniu lub różnych zasadach zagospodarowania
- nieprzekraczalne linie zabudowy
- U tereny kultury, kultury fizycznej i edukacji publicznej
- Uks tereny kultury fizycznej
- WS/ZK tereny wód powierzchniowych śródlądowych lub zieleni krajobrazowej
- KD-G teren drogi publicznej klasy głównej
- KD-D tereny dróg publicznych klasy dojazdowej
- strefy ochrony konserwatorskiej stanowisk archeologicznych
- istniejące napowietrzne linie elektroenergetyczne SN wraz z obszarem oddziaływania
- granica Głównego Zbiornika Wód Podziemnych nr 144 "Wielkopolska Dolina Kopalna"

Obszar objęty planem położony jest w całości w granicach otuliny Wielkopolskiego Parku Narodowego