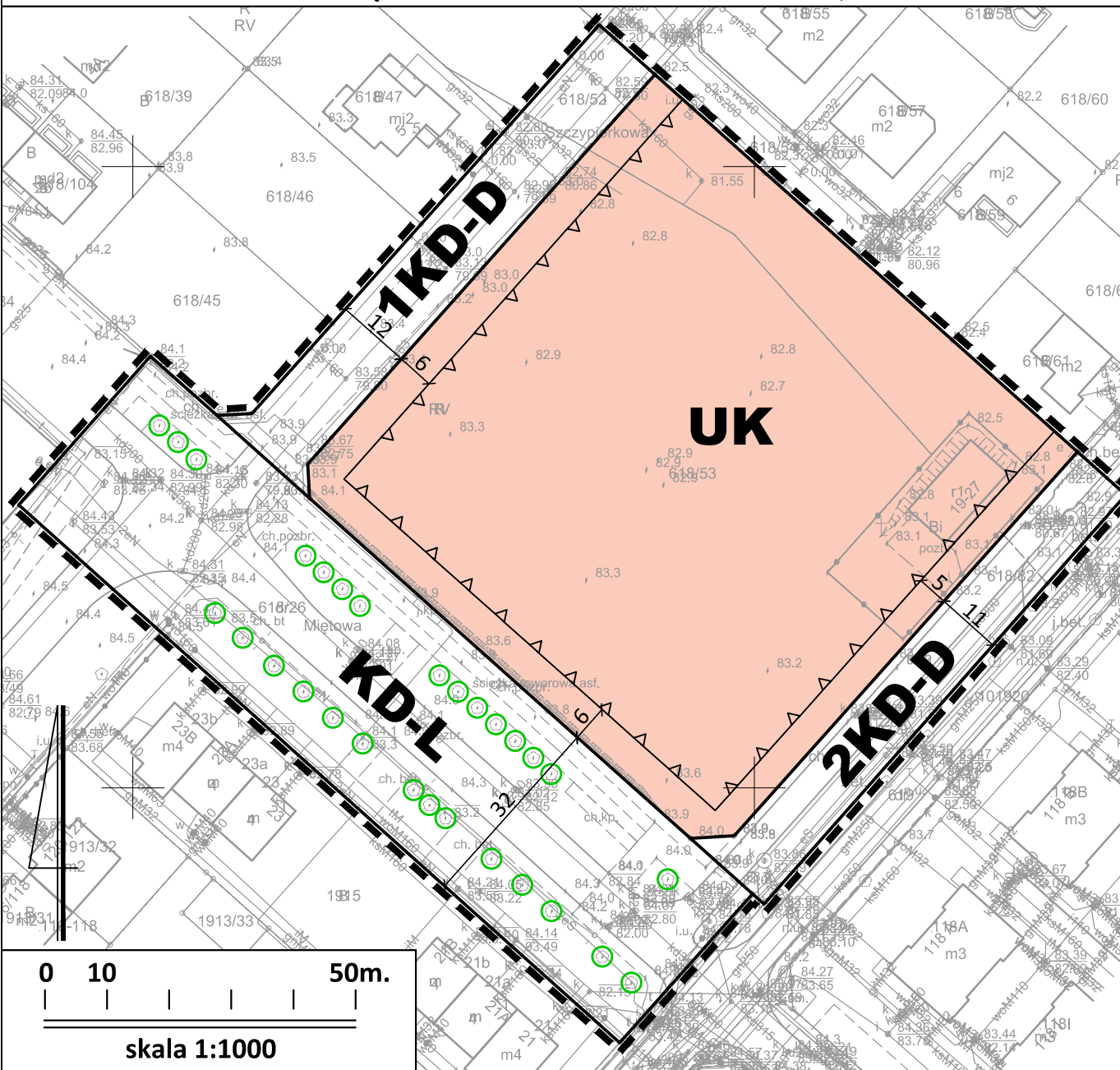

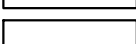

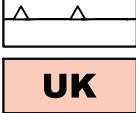






MIEJSCOWY PLAN ZAGOSPODAROWANIA PRZESTRZENNEGO CZĘŚCI WSI PLEWISKA W REJONIE ULIC: ZIELARSKA I SZCZYPIORKOWA

ZAŁĄCZNIK NR 1 DO UCHWAŁY NRRADY GMINY KOMORNIKI Z DNIA
OPUBLIKOWANY W DZIENNIKU URZĘDOWYM WOJ. WIELKOPOLSKIEGO POZ., Z DNIA






OZNACZENIA:

-  Granica obszaru objętego planem (dla czytelności rysunku odsunięta o 1 m)
-  Linie rozgraniczające tereny o różnym przeznaczeniu lub różnych zasadach zagospodarowania
-  Nieprzekraczalna linia zabudowy
-  **UK** Teren zabudowy usługowej kultu religijnego
-  **KD-L** Teren drogi publicznej klasy lokalnej
-  **KD-D** Tereny dróg publicznych klasy dojazdowej
-  Istniejący szpaler drzew
-  13 Linia wymiarowa

Obszar planu położony jest w całości w zasięgu:
- powierzchni ograniczających przeszkody w otoczeniu lotniska Poznań-Tawica
- powierzchni ograniczających zabudowę od lotniczych urządzeń naziemnych

WYRYS ZE STUDIUM UWARUNKOWAN I KIERUNKÓW ZAGOSPODAROWANIA PRZESTRZENNEGO GMINY KOMORNIKI SKALA 1:10 000

-  TERENY OSIEDLEŃCZE MIESZANE
-  TERENY MIESZKANIOWE O ZABUDOWIE INTENSYWNEJ/EKSTENSYWNEJ
-  OBSZAR LOKALIZACJI OBJEKTÓW UŻYTECZNOŚCI PUBLICZNEJ O ZNACZENIU LOKALNYM

