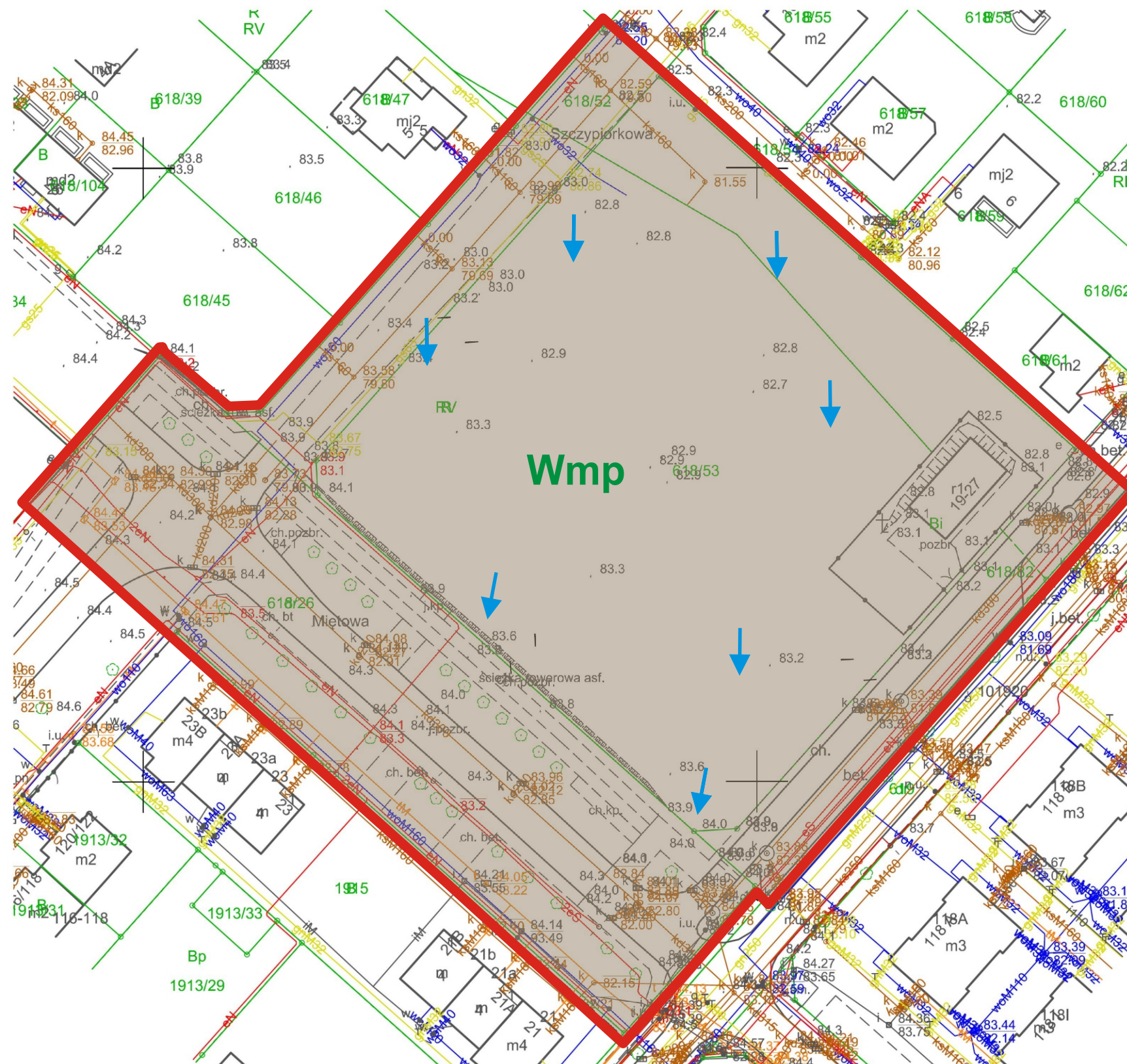






# PROGNOZA ODDZIAŁYWANIA NA ŚRODOWISKO NA POTRZEBY MIEJSCOWEGO PLANU ZAGOSPODAROWANIA PRZESTRZENNEGO CZĘŚCI WSI PLEWISKA W REJONIE ULIC: ZIELARSKIEJ I SZCZYPIORKOWEJ



## LEGENDA

-  Granica obszaru objętego projektem miejscowego planu zagospodarowania przestrzennego
-  Teren o występowaniu wód gruntowych poniżej 2 m p.p.t.
-  Kierunek spływu powierzchniowego
-  Tereny o bardzo słabej przepuszczalności gruntów (cały obszar opracowania)
- Wmp** Tereny wysoczyzny morenowej płaskiej (cały obszar opracowania)

W granicach obszaru opracowania planu nie występują:

- tereny górnicze,
- obszary szczególnego zagrożenia powodzią,
- obszary osuwania się mas ziemnych,
- krajobrazy priorytetowe określone w audycie krajobrazowym oraz w planach zagospodarowania przestrzennego województwa

Skala:



Opracowanie:  
mgr Karol Mróz  
Luty 2020 r.