



RGP.6720.4.2019

Skoki, dnia 29 lipca 2020r.

OBWIESZCZENIE

o wyłożeniu do publicznego wglądu zmiany studium uwarunkowań i kierunków zagospodarowania przestrzennego Miasta i Gminy Skoki








Na podstawie art. 11 pkt 7 i 8 ustawy z dnia 27 marca 2003 r. o planowaniu i zagospodarowaniu przestrzennym (tj. Dz. U. z 2020r., poz. 293 ze zm.) oraz art. 30, art. 39 i art. 54 ustawy z dnia 3 października 2008 r. o udostępnianiu informacji o środowisku i jego ochronie, udziale społeczeństwa w ochronie środowiska oraz o ocenach oddziaływania na środowisko (tj. Dz. U. z 2020r., poz. 283 ze zm.) zawiadamiam o wyłożeniu do publicznego wglądu projektu **zmiany studium uwarunkowań i kierunków zagospodarowania przestrzennego Miasta i Gminy Skoki**, której granice określono na załączniku graficznym, wraz z prognozą oddziaływania na środowisko, w dniach **od 17 sierpnia 2020r. do 16 września 2020r.** w Urzędzie Miasta i Gminy w Skokach, ul. Ciastowicza 11, 62-085 Skoki, pokój 11 w godzinach: poniedziałek od 9:00 do 17:00, wtorek-piątek od 7:30 do 15:30. Dyskusja publiczna nad przyjętymi w projekcie zmiany studium rozwiązaniami odbędzie się w dniu **18 sierpnia 2020r. o godz. 16:00** w sali Urzędu Miasta i Gminy w Skokach (II piętro, segment B). **Zmiana studium dotyczy działki nr ewid. 8 w Rejowcu.**

Zgodnie z art. 11 pkt 8 ustawy z dnia 27 marca 2003 r. o planowaniu i zagospodarowaniu przestrzennym, osoby fizyczne i prawne oraz jednostki organizacyjne nieposiadające osobowości prawnej mogą wnieść uwagi do projektu zmiany studium.

ZMIANA STUDIUM UWARUNKOWAŃ I KIERUNKÓW ZAGOSPODAROWANIA
PRZESTRZENNEGO MIASTA I GMINY SKOKI (wyrys)
KIERUNKI
ZAŁĄCZNIK NR 2B
SKALA 1 : 10 000



Oznaczenia:

-  granice obszaru objętego zmianą studium
-  złoża kruszywa naturalnego:
"Rejowiec 1" - ID 19702
-  obszary eksploatacji kruszywa naturalnego
-  obszary rolniczej przestrzeni produkcyjnej,
prowadzenia działalności gospodarczej, rolniczej oraz zalesień
-  obszary rozwoju funkcji mieszkaniowych oraz działalności rolniczych
i nierolniczych
-  drogi wojewódzkie
-  ETAP 1 - Tereny objęte koncepcją kanalizacji sanitarnej
gmin Związku Międzygminnego "Puszcza Zielonka"

Jednocześnie, w związku z postępowaniem w sprawie strategicznej oceny oddziaływania na środowisko informuję, że zainteresowani mogą zapoznać się z niezbędną dokumentacją sprawy oraz składać uwagi do prognozy i postępowania w jej sprawie w siedzibie Urzędu Miasta i Gminy w Skokach, ul. Ciastowicza 11, 62-085 Skoki.

Uwagi należy składać na piśmie w formie papierowej lub elektronicznej, w tym za pomocą środków komunikacji elektronicznej, w szczególności poczty elektronicznej lub formularzy zamieszczonych przez organ sporządzający projekt tego dokumentu w Biuletynie Informacji Publicznej na swojej stronie podmiotowej z podaniem imienia i nazwiska albo nazwy oraz adresu zamieszkania albo siedziby, w nieprzekraczalnym terminie **do dnia 16 października 2020r.** na adres Urzędu Miasta i Gminy w Skokach, ul. Ciastowicza 11, 62-085 Skoki.

BURMISTRZ

Tadeusz Kłos

Klauzula informacyjna dotycząca przetwarzania danych osobowych

Zgodnie z art. 13 ust. 1 i 2 i art. 15 ogólnego rozporządzenia o ochronie danych osobowych z dnia 27 kwietnia 2016 r. (rozporządzenie Parlamentu Europejskiego i Rady UE 2016/679 w sprawie ochrony osób fizycznych w związku z przetwarzaniem danych i w sprawie swobodnego przepływu takich danych oraz uchylenia dyrektywy 95/46/WE) oraz art. 11a i art. 8a ustawy z dnia 27 marca 2003r. o planowaniu i zagospodarowaniu przestrzennym (Dz. U. z 2020r. poz. 293 ze zm.), w związku z realizacją czynności o których mowa w art. 11 pkt 3, 7 i 9 oraz art. 11 pkt 1 i 8, uprzejmie informujemy, że:

1. Administratorem danych osobowych jest **Gmina Skoki z siedzibą w Urzędzie Miasta i Gminy w Skokach, ul. Wincentego Ciastowicza 11, 62-085 Skoki, reprezentowana przez Burmistrza Miasta i Gminy Skoki.**
2. Inspektorem ochrony danych Gminy Skoki jest **Pani Katarzyna Przybysz, dane kontaktowe: e-mail: k.przybysz@gmina-skoki.pl, tel. 61 8925812.**
3. Ogólną podstawę do przetwarzania danych stanowi art. 6 ust. 1 lit. c - e ogólnego rozporządzenia.
4. Ogólne cele przetwarzania danych zostały wskazane w ustawie z dnia 8 marca 1990 r. o samorządzie gminnym (Dz. U. z 2020r., poz. 713) oraz w ustawie z dnia 27 marca 2003r. o planowaniu i zagospodarowaniu przestrzennym (Dz. U. z 2020r. poz. 293 ze zm.)
5. Dane osobowe nie będą udostępniane podmiotom innym niż upoważnione na podstawie przepisów prawa.
6. Dane osobowe będą przechowywane przez okres niezbędny do realizacji celu dla którego zostały zebrane lub w okresie wskazanym przepisami prawa. Po spełnieniu celu, mogą być przechowywane jedynie w celach archiwalnych zgodnie z terminami wynikającymi z przepisów ustawy z dnia 14 lipca 1983 r. o narodowym zasobie archiwalnym i archiwach (Dz. U. z 2020r., poz. 164), a w przypadku przetwarzania danych na podstawie wyrażonej zgody, przez okres niezbędny do realizacji wskazanego celu.
7. W związku z przetwarzaniem danych osobowych, na podstawie przepisów prawa, posiada Pani/Pan prawo do:
 - a. dostępu do treści swoich danych, na podstawie art.15 ogólnego rozporządzenia;
 - b. sprostowania danych, na podstawie art.16 ogólnego rozporządzenia;
 - c. ograniczenia przetwarzania, na podstawie art. 18 ogólnego rozporządzenia.
8. Podanie Pani/Pana danych jest wymogiem ustawowym, wynika z realizacji obowiązków wynikających z przepisów prawa. Konsekwencją nie podania danych osobowych jest pozostawienie uwagi bez rozpoznania.
9. Ma Pani/Pan prawo wniesienia skargi do organu nadzorczego - Prezesa Urzędu Ochrony Danych Osobowych (na adres UODO, ul. Stawki 2, 00-193 Warszawa), gdy uzna Pani/Pan, iż przetwarzanie danych osobowych narusza przepisy o ochronie danych osobowych.
10. Dane nie będą przetwarzane w sposób zautomatyzowany, w tym również w formie profilowania.