

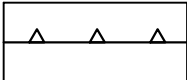



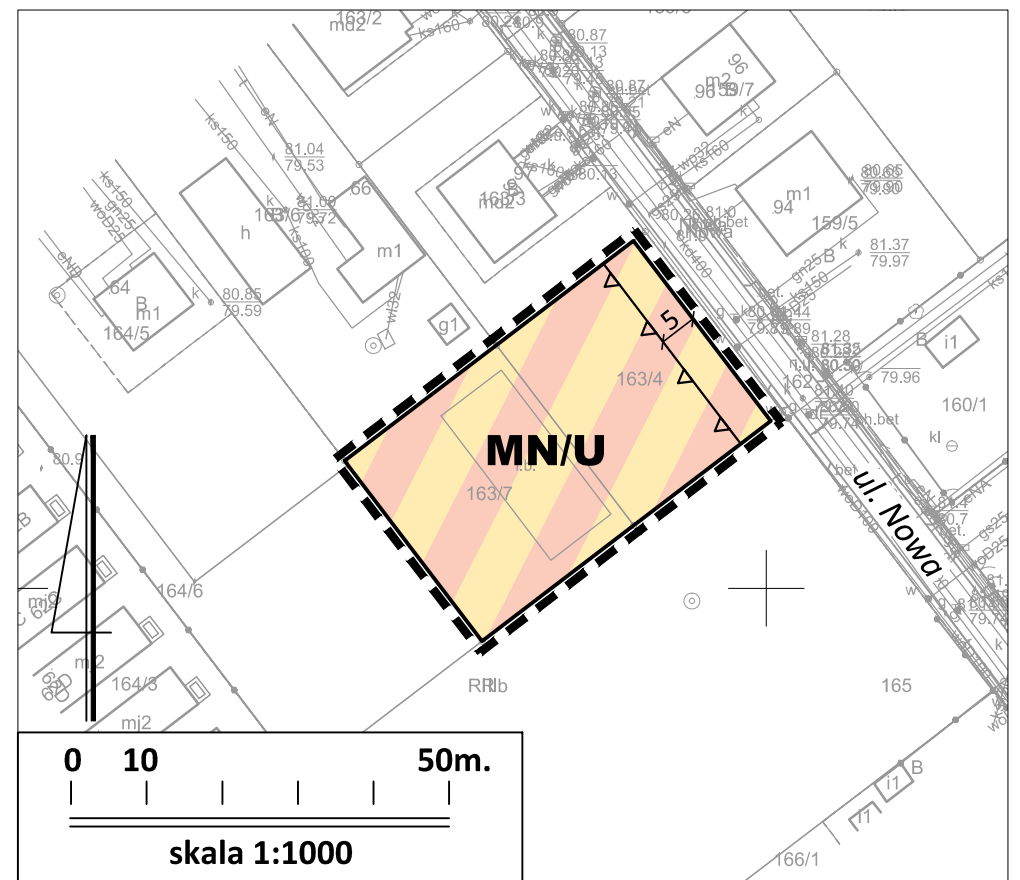
MIEJSCOWY PLAN ZAGOSPODAROWANIA PRZESTRZENNEGO CZĘŚCI WSI WIRY W REJONIE ULICY NOWEJ

ZAŁĄCZNIK NR 1 DO UCHWAŁY NRRADY GMINY KOMORNIKI
Z DNIA
OPUBLIKOWANY W DZIENNIKU URZĘDOWYM WOJ. WIELKOPOLSKIEGO
POZ., Z DNIA

LEGENDA:

-  Granica obszaru objętego planem (dla czytelności rysunku odsunięta o 1 m)
-  Linie rozgraniczające tereny o różnym przeznaczeniu lub różnych zasadach zagospodarowania
-  Nieprzekraczalna linia zabudowy
-  Teren zabudowy mieszkaniowej jednorodzinnej lub usługowej

- Obszar planu położony jest w całości w granicach:
- Głównego Zbiornika Wód Podziemnych nr 144 "Dolina Kopalna Wielkopolska"
 - Złożeń węgla brunatnego "Mosina"
 - powierzchni ograniczających zabudowę od lotniczych urządzeń naziemnych



STUDIUM UWARUNKOWAŃ I KIERUNKÓW ZAGOSPODAROWANIA PRZESTRZENNEGO GMINY KOMORNIKI
1:10 000

