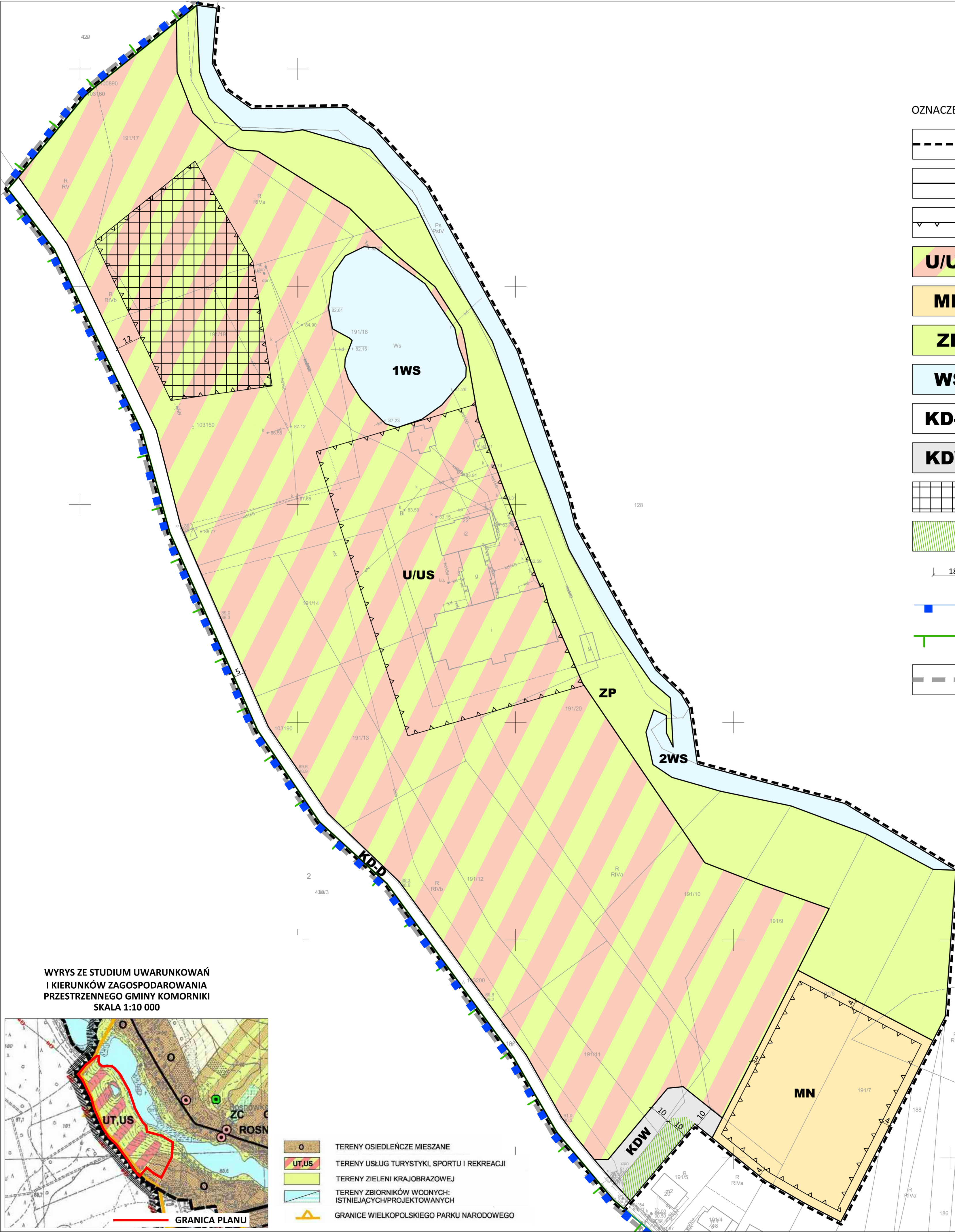
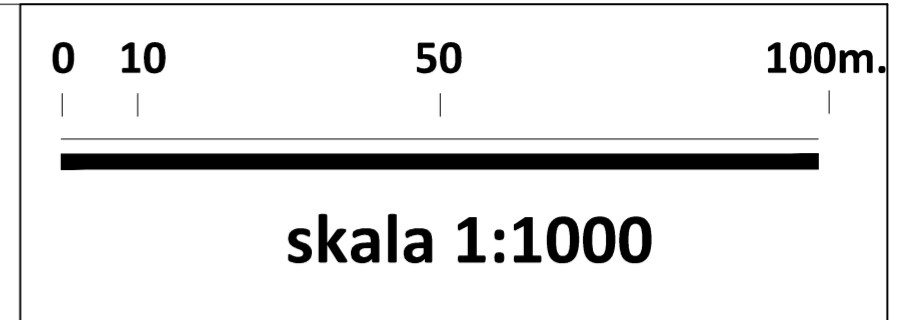


MIEJSCOWY PLAN ZAGOSPODAROWANIA PRZESTRZENNEGO CZĘŚCI WSI ROSNÓWKO W REJONIE ULICY LEŚNEJ

ZAŁĄCZNIK NR 1 DO UCHWAŁY NRRADY GMINY KOMORNIKI Z DNIA
OPUBLIKOWANY W DZIENNIKU URZĘDOWYM WOJ. WIELKOPOLSKIEGO POZ., Z DNIA

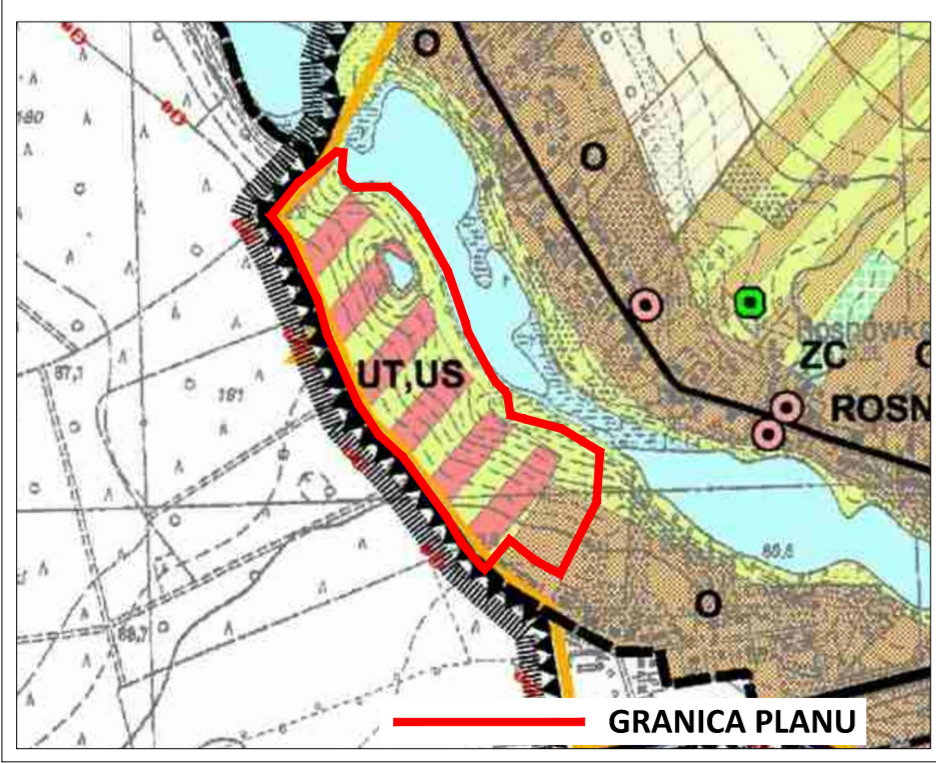


- OZNACZENIA:
- Granica obszaru objętego planem (dla czytelności rysunku odsunięta o 1 m)
 - Linie rozgraniczające tereny o różnym przeznaczeniu lub różnych zasadach zagospodarowania
 - Nieprzekraczalne linie zabudowy
 - U/US** Teren zabudowy usługowej lub sportu i rekreacji
 - MN** Teren zabudowy mieszkaniowej jednorodzinnej
 - ZP** Teren zieleni urządzonej
 - WS** Tereny wód powierzchniowych śródlądowych
 - KD-D** Teren drogi publicznej klasy dojazdowej
 - KDW** Teren drogi wewnętrznej
 - Obszar dopuszczalnej lokalizacji budynku mieszkalnego jednorodzinnego
 - Strefa zieleni
 - Linia wymiarowa
 - Granica obszarów Natura 2000:
- "Ostoja Wielkopolska" PLH300010
- "Ostoja Rogalińska" PLB300017
 - Granica Wielkopolskiego Parku Narodowego
 - Granica administracyjna Gminy Komorniki (dla czytelności rysunku odsunięta o 2 m)

Cały obszar planu położony jest w granicach:

- otuliny Wielkopolskiego Parku Narodowego
- Głównego Zbiornika Wód Podziemnych nr 144 "Dolina Kopalna Wielkopolska"

WYRYS ZE STUDIUM UWARUNKOWAŃ I KIERUNKÓW ZAGOSPODAROWANIA PRZESTRZENNEGO GMINY KOMORNIKI SKALA 1:10 000



- O** TERENY OSIEDLEŃCZE MIESZANE
- U/US** TERENY USŁUG TURYSTYKI, SPORTU I REKREACJI
- TERENY ZIELENI KRAJOBRAZOWEJ
- TERENY ZBIORNIKÓW WODNYCH: ISTNIĄCYCH/PROJEKTOWANYCH
- GRANICE WIELKOPOLSKIEGO PARKU NARODOWEGO