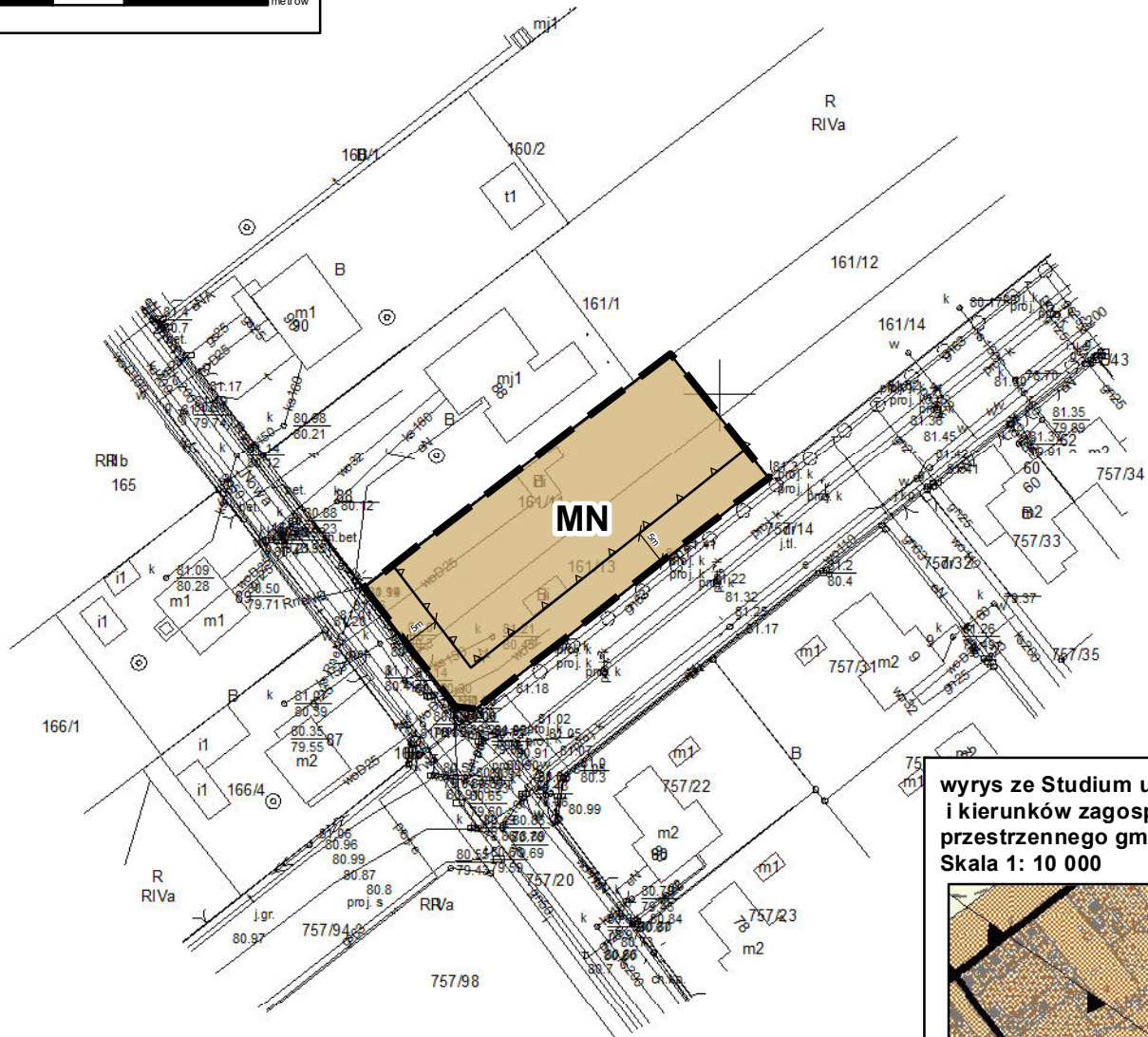



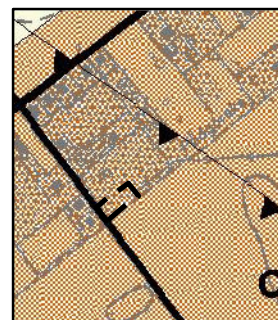
# Miejscowy plan zagospodarowania przestrzennego części wsi Wiry w rejonie ulic: Nowej i Podgórznej

Załącznik nr 1 do uchwały Nr ...../2022 Rady Gminy Komorniki z dnia .....2022 roku

SKALA 1: 1000



wyrys ze Studium uwarunkowań i kierunków zagospodarowania przestrzennego gminy Komorniki  
Skala 1: 10 000



- tereny osiedleńcze mieszane
- granica Wielkopolskiej Doliny Kopalnej
- granica obszaru objętego planem

## OZNACZENIA:

- granica obszaru objętego planem
- linie rozgraniczające tereny o różnym przeznaczeniu lub różnych zasadach zagospodarowania
- nieprzekraczalne linie zabudowy
- teren zabudowy mieszkaniowej jednorodzinnej

Obszar objęty planem położony jest w całości na obszarze:

- 1) udokumentowanego złoża węgla brunatnego "Mosina" nr złoża 768
- 2) Głównego Zbiornika Wód Podziemnych nr 144 "Wielkopolska Dolina Kopalna"