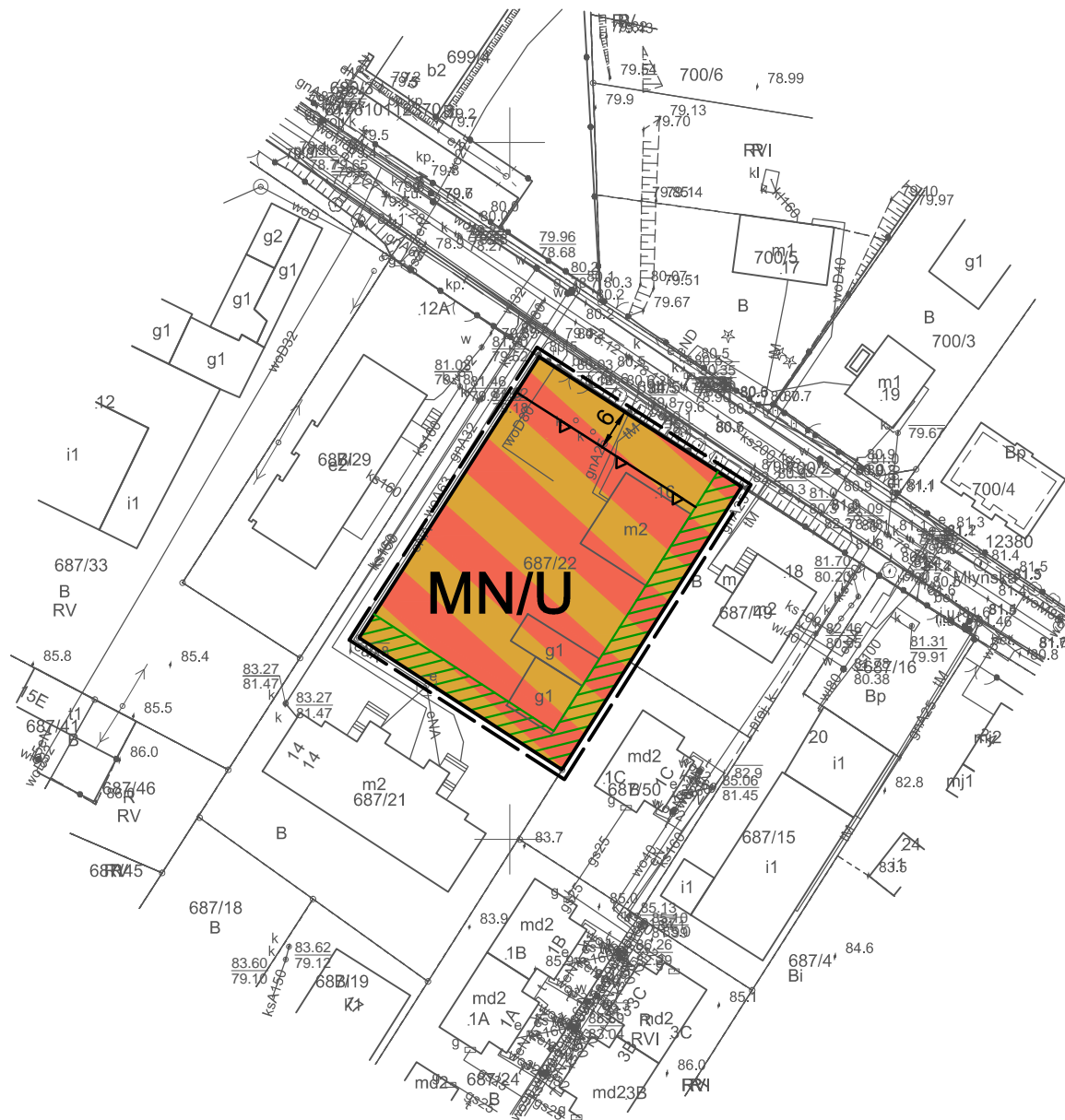








MIEJSCOWY PLAN ZAGOSPODAROWANIA PRZESTRZENNEGO CZĘŚCI WSI KOMORNIKI W REJONIE ŚRODKOWEJ CZĘŚCI ULICY MŁYŃSKIEJ



SKALA 1:1000



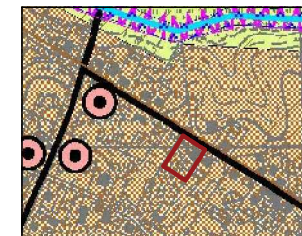
OZNACZENIA:



-  GRANICE OBSZARU OBJĘTEGO UCHWAŁĄ (odsunięte o 1 m)
-  LINIE ROZGRANICZAJĄCE TERENY O RÓŻNYM PRZEZNACZENIU
LUB RÓŻNYCH ZASADACH ZAGOSPODAROWANIA
-  NIEPRZEKACZALNA LINIA ZABUDOWY
-  **MN/U** TEREN ZABUDOWY MIESZKANIOWEJ JEDNORODZINNEJ
LUB ZABUDOWY USŁUGOWEJ
-  STREFA ZIELENI WYSOKIEJ
-  **6** WYMIAR

ZAŁĄCZNIK NR 1
DO UCHWAŁY NR
RADY GMINY KOMORNIKI
Z DNIA R.

OBSZAR PLANU LEŻY W GRANICACH
OTULINY WIELKOPOLSKIEGO PARKU NARODOWEGO

WYRYS ZE STUDIUM UWARUNKOWAŃ I KIERUNKÓW
ZAGOSPODAROWANIA PRZESTRZENNEGO
GMINY KOMORNIKI
SKALA 1:10 000



-  GRANICE OBSZARU OBJĘTEGO PLANEM
-  **O** TERENY OSIEDLEŃCZE MIESZANE