

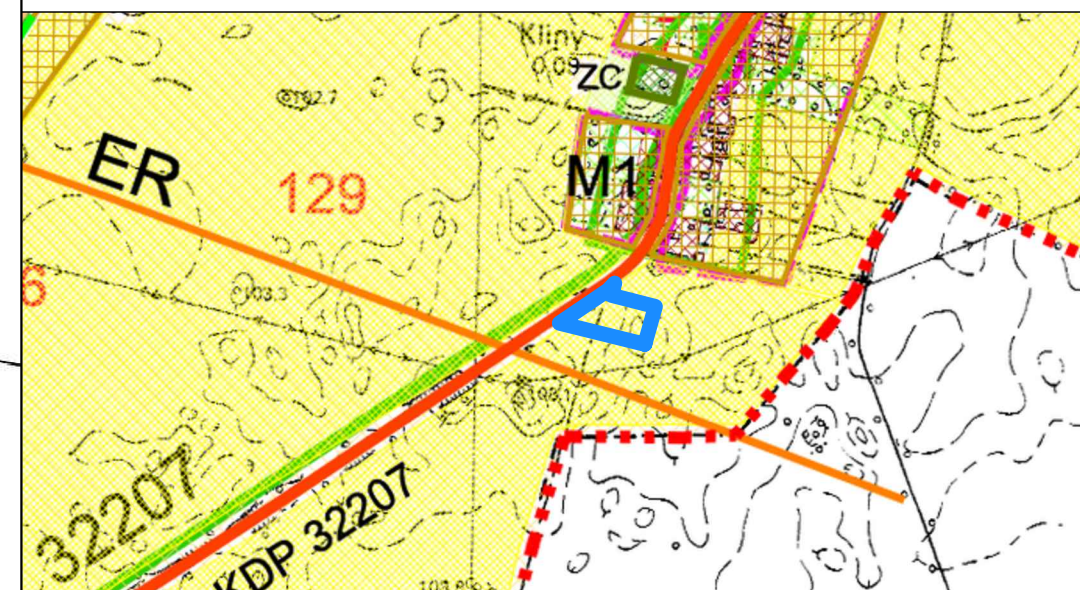
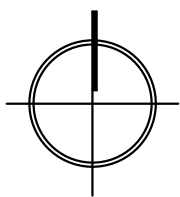
# MIEJSCOWY PLAN ZAGOSPODAROWANIA PRZESTRZENNEGO "KLINY - REJON UL. POZNAŃSKIEJ" - CZĘŚĆ A

SKALA 1: 1000





STUDIUM UWARUNKWAŃ I KIERUNKÓW ZAGOSPODAROWANIA PRZESTRZENNEGO GMINY CZERWONAK ZATWIERDZONE UCHWAŁĄ RADY GMINY CZERWONAK NR 173/XXVIII/2000 Z DNIA 14 CZERWCA 2000r., ZMIENIONE UCHWAŁĄ RADY GMINY CZERWONAK NR 219/XXXV/2000 Z DNIA 13 GRUDNIA 2000r.  
SKALA 1:10 000





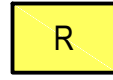

0 10 20 50M



### OZNACZENIA STUDIUM:

-  GRANICA TERENU OBJĘTEGO OPRACOWANIEM MPZP
-  TERENY ROLNICZE

### OZNACZENIA MPZP:

-  GRANICA TERENU OBJĘTEGO OPRACOWANIEM MPZP
-  LINIA ROZGRANICZAJĄCA TERENY O RÓŻNYM PRZEZNACZENIU LUB RÓŻNYCH ZASADACH ZAGOSPODAROWANIA
-  NIEPRZEKRACZALNA LINIA ZABUDOWY
-  TEREN ZABUDOWY ZAGRODOWEJ W GOSPODARSTWACH ROLNYCH, HODOWLANYCH I OGRODNICZYCH
-  TEREN ROLNICZY
-  TEREN DROGI WEWNĘTRZNEJ

CAŁY OBSZAR OBJĘTY PLANEM ZNAJDUJE SIĘ W OTULINIE PARKU KRAJOBRAZOWEGO PUSZCZA ZIELONKA