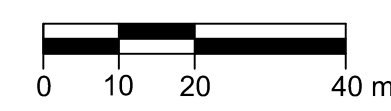
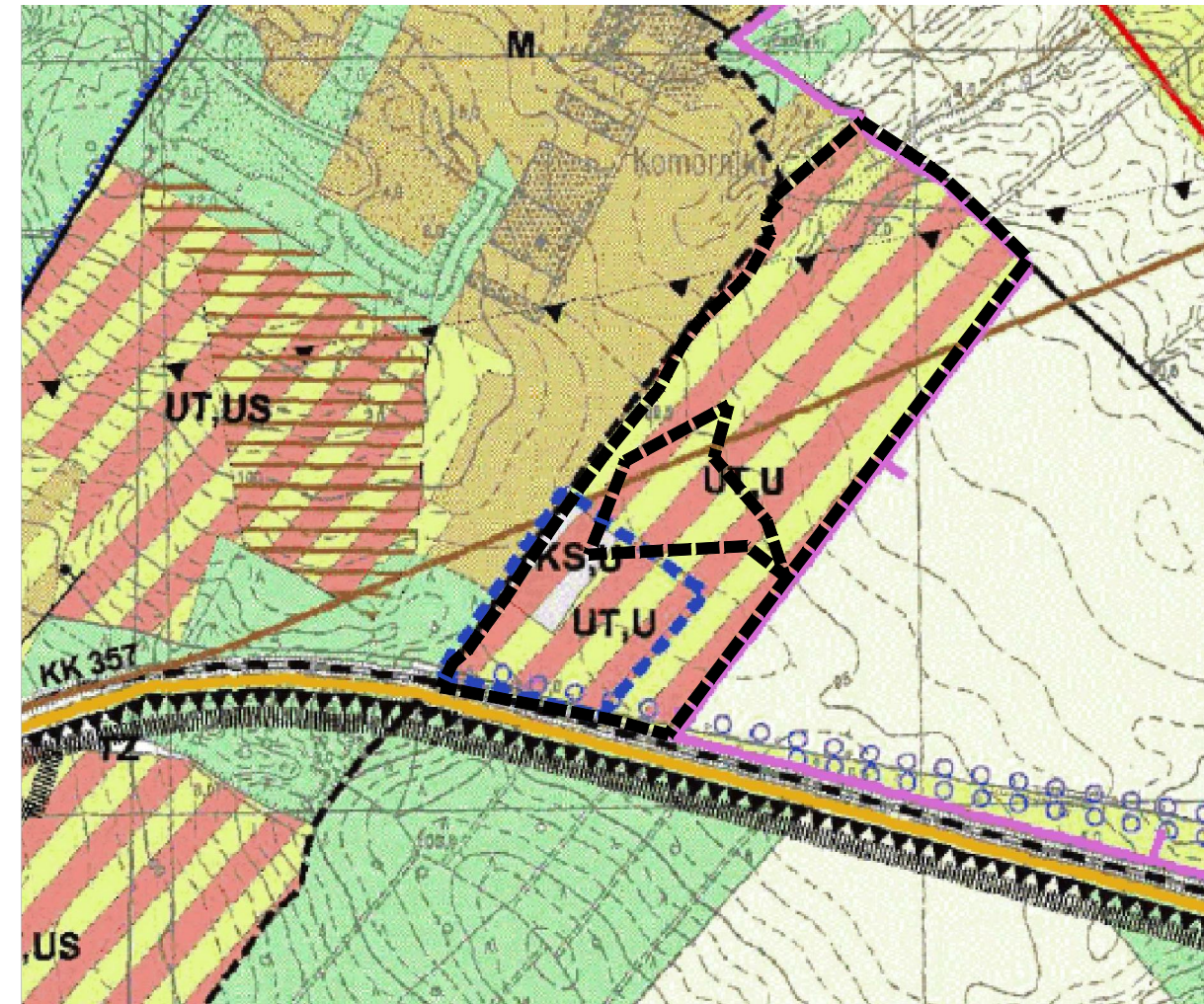


# MIEJSCOWY PLAN ZAGOSPODAROWANIA PRZESTRZENNEGO CZĘŚCI WSI WIRY W REJONIE ULICY SZRENIAWSKIEJ - ETAP I

SKALA 1:1000

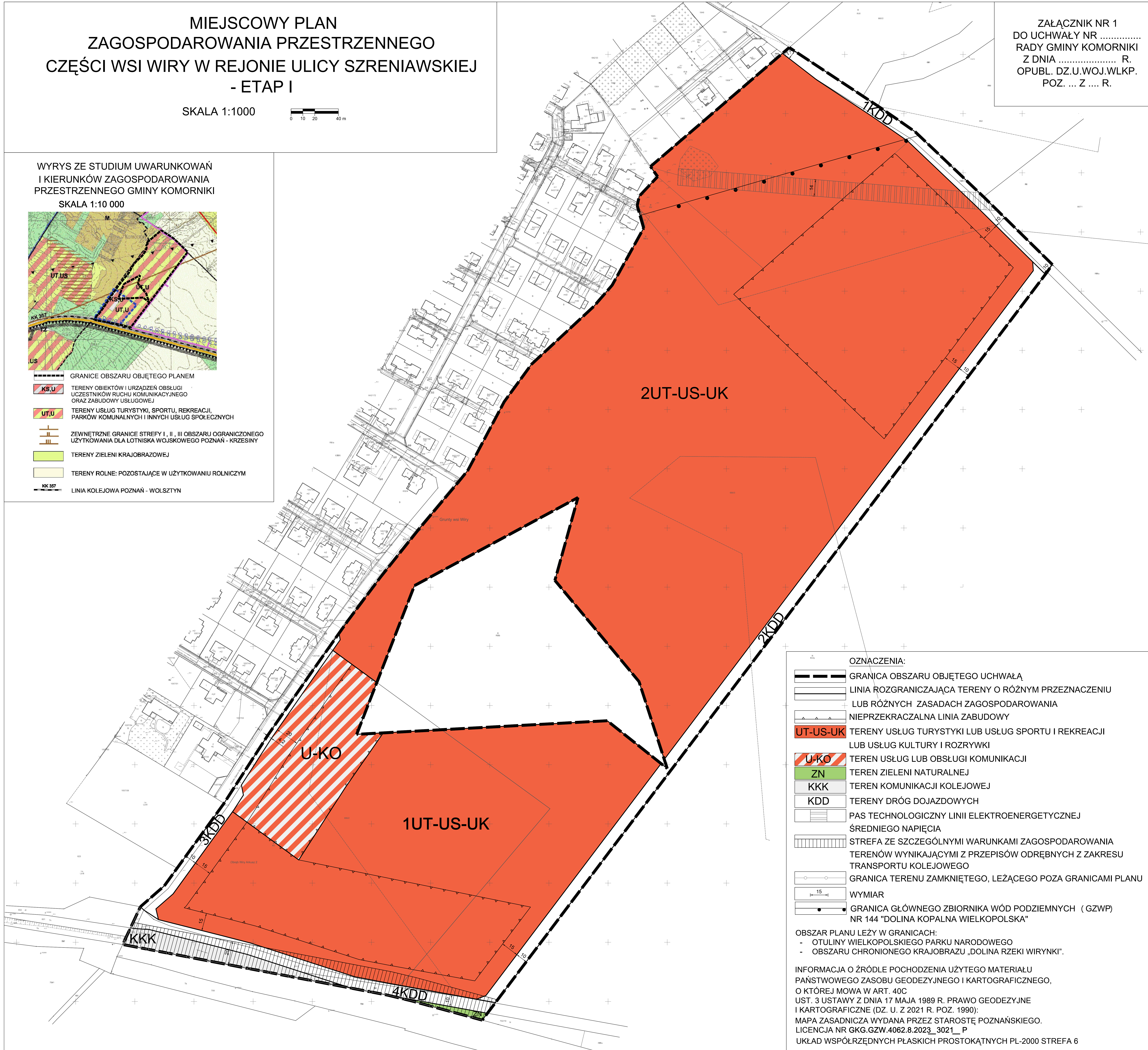


WYRYS ZE STUDIUM UWARUNKWAŃ  
I KIERUNKÓW ZAGOSPODAROWANIA  
PRZESTRZENNEGO GMINY KOMORNIKI  
SKALA 1:10 000



- GRANICE OBSZARU OBJĘTEGO PLANEM
- TERENY OBIEKTÓW I URZĄDZEŃ OBSŁUGI UCZESTNIKÓW RUCHU KOMUNIKACYJNEGO ORAZ ZABUDOWY USŁUGOWEJ
- TERENY USŁUG TURYSTYKI, SPORTU, REKREACJI, PARKÓW KOMUNALNYCH I INNYCH USŁUG SPOŁECZNYCH
- ZEWNĘTRZNE GRANICE STREFY I, II, III OBSZARU OGRANICZONEGO UŻYTKOWANIA DLA LOTNISKA WOJSKOWEGO POZNAŃ - KRZESINY
- TERENY ZIELENI KRAJOBRAZOWEJ
- TERENY ROLNE: POZOSTAJĄCE W UŻYTKOWANIU ROLNICZYM
- LINIA KOLEJOWA POZNAŃ - WOLSZTYN

ZAŁĄCZNIK NR 1  
DO UCHWAŁY NR .....  
RADY GMINY KOMORNIKI  
Z DNIA ..... R.  
OPUBL. DZ.U.WOJ.WLKP.  
POZ. ... Z .... R.



- OZNACZENIA:**
- GRANICA OBSZARU OBJĘTEGO UCHWAŁĄ
  - LINIA ROZGRANICZAJĄCA TERENY O RÓŻNYM PRZEZNACZENIU LUB RÓŻNYCH ZASADACH ZAGOSPODAROWANIA
  - NIEPRZEKRACZALNA LINIA ZABUDOWY
  - TERENY USŁUG TURYSTYKI LUB USŁUG SPORTU I REKREACJI LUB USŁUG KULTURY I ROZRYWKI
  - TEREN USŁUG LUB OBSŁUGI KOMUNIKACJI
  - TEREN ZIELENI NATURALNEJ
  - TEREN KOMUNIKACJI KOLEJOWEJ
  - TERENY DRÓG DOJAZDOWYCH
  - PAS TECHNOLOGICZNY LINII ELEKTROENERGETYCZNEJ ŚREDNIEGO NAPIĘCIA
  - STREFA ZE SZCZEGÓLNYMI WARUNKAMI ZAGOSPODAROWANIA TERENÓW WYNIKAJĄCYMI Z PRZEPISÓW ODREBNYCH Z ZAKRESU TRANSPORTU KOLEJOWEGO
  - GRANICA TERENU ZAMKNIĘTEGO, LEŻĄCEGO POZA GRANICAMI PLANU
  - WYMIAR
  - GRANICA GŁÓWNEGO ZBIORNIKA WÓD PODZIEMNYCH (GZWP) NR 144 "DOLINA KOPALNA WIELKOPOLSKA"
- OBSZAR PLANU LEŻY W GRANICACH:
- OTULINY WIELKOPOLSKIEGO PARKU NARODOWEGO
  - OBSZARU CHRONIONEGO KRAJOBRAZU „DOLINA RZEKI WIRYŃKI”.
- INFORMACJA O ŹRÓDLE POCHODZENIA UŻYTEGO MATERIAŁU PAŃSTWOWEGO ZASOBU GEODEZYJNEGO I KARTOGRAFICZNEGO, O KTÓREJ MOWA W ART. 40C UST. 3 USTAWY Z DNIA 17 MAJA 1989 R. PRAWO GEODEZYJNE I KARTOGRAFICZNE (DZ. U. Z 2021 R. POZ. 1990):  
MAPA ZASADNICZA WYDANA PRZEZ STAROSTĘ POZNAŃSKIEGO.  
LICENCJA NR GKG.GZW.4062.8.2023\_3021\_P  
UKŁAD WSPÓŁRZĘDNYCH PŁASKICH PROSTOKĄTNYCH PL-2000 STREFA 6