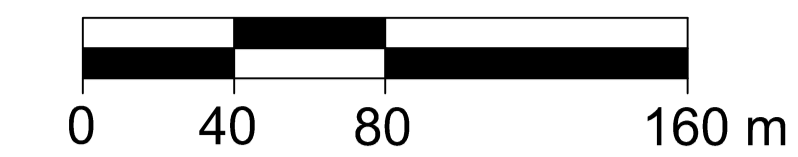


# MIEJSCOWY PLAN ZAGOSPODAROWANIA PRZESTRZENNEGO CZĘŚCI WSI ROSNOWO W REJONIE ULIC: JARZĘBINOWEJ I CZEREŚNIOWEJ



SKALA 1:1000

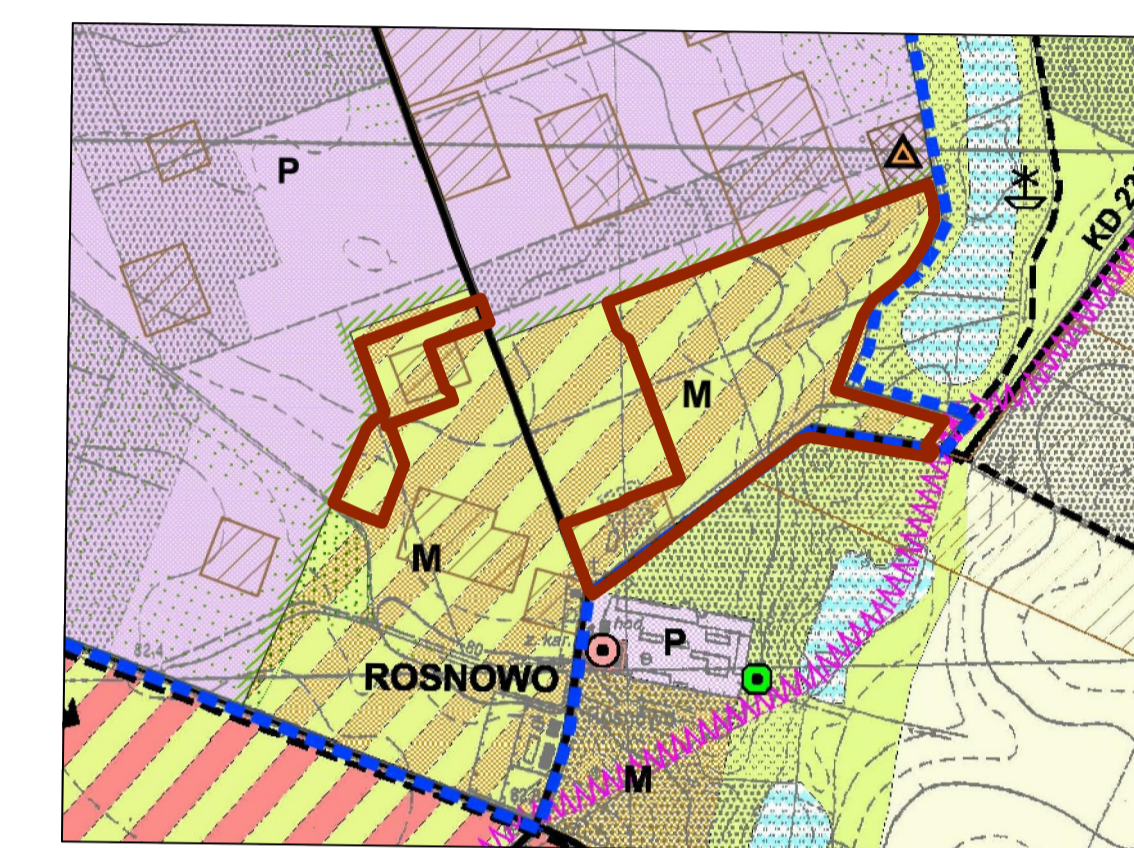
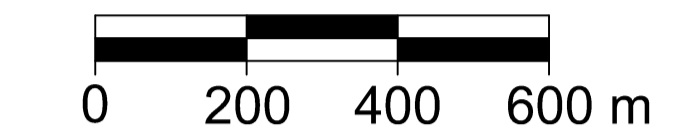


ZALĄCZNIK NR 1  
DO UCHWAŁY .....  
RADY GMINY KOMORNIKI  
Z DNIA ..... 2023 R.  
OPUBLIKOWANY DZ.URZ. WOJ. WLKP.  
Z DNIA ..... 2023 R. POZ. ....



WYRYS ZE STUDIUM UWARUNKOWAŃ I KIERUNKÓW  
ZAGOSPODAROWANIA PRZESTRZENNEGO  
GMINY KOMORNIKI

SKALA 1 : 10 000



- GRANICE OBSZARU OBJĘTEGO PLANEM
- TERENY MIESZKANIOWE O ZABUDOWIE INTENSYWNEJ/EKSTENSYWNEJ
- GRANICE OTULINY WIELKOPOLSKIEGO PARKU NARODOWEGO

- OZNACZENIA:
- GRANICE OBSZARU OBJĘTEGO PLANEM
  - LINIE ROZGRANICZAJĄCE TERENY O RÓŻNYM PRZEZNACZENIU LUB RÓŻNYCH ZASADACH ZAGOSPODAROWANIA
  - NIEPRZEKRACZALNA LINIA ZABUDOWY
  - OBOWIĄZUJĄCA LINIA ZABUDOWY
  - PUNKT ZMIANY OBOWIĄZUJĄCEJ LINII ZABUDOWY NA NIEPRZEKRACZALNĄ LINIĘ ZABUDOWY
  - MN TERENY ZABUDOWY MIESZKANIOWEJ JEDNORODZINNEJ
  - MN/U TEREN ZABUDOWY MIESZKANIOWEJ JEDNORODZINNEJ LUB USŁUGOWEJ
  - U TERENY ZABUDOWY USŁUGOWEJ
  - ZP TEREN ZIELENI URZĄDZONEJ
  - KDZ TEREN DROGI PUBLICZNEJ KLASY ZBIORCZEJ
  - KDL TEREN DROGI PUBLICZNEJ KLASY LOKALNEJ
  - KDW TERENY DRÓG WEWNĘTRZNYCH
  - KX TERENY CIĄGÓW PIESZO-ROWEROWYCH
  - E TEREN INFRASTRUKTURY TECHNICZNEJ - ELEKTROENERGETYKA
  - OTULINA WIELKOPOLSKIEGO PARKU NARODOWEGO
  - LOKALNY KORYTARZ EKOLOGICZNY "KONARZEWO-ROSNÓWKO-KOMORNIKI"
  - ŚCISŁA ARCHEOLOGICZNA STREFA OCHRONY KONSERWATORSKIEJ STANOWISKA NR AZP 54-26/1/31 WPISANEGO DO REJESTRU ZABYTKÓW POD NR 1645/A DECYZJĄ Z DNIA 10.12.1974 R.
  - STREFA OCHRONY KONSERWATORSKIEJ STANOWISK ARCHEOLOGICZNYCH UJĘTYCH W EWIDENCJI ZABYTKÓW
  - WYMIAR
  - POSTULOWANE GRANICE PODZIAŁU DZIAŁEK BUDOWLANÝCH