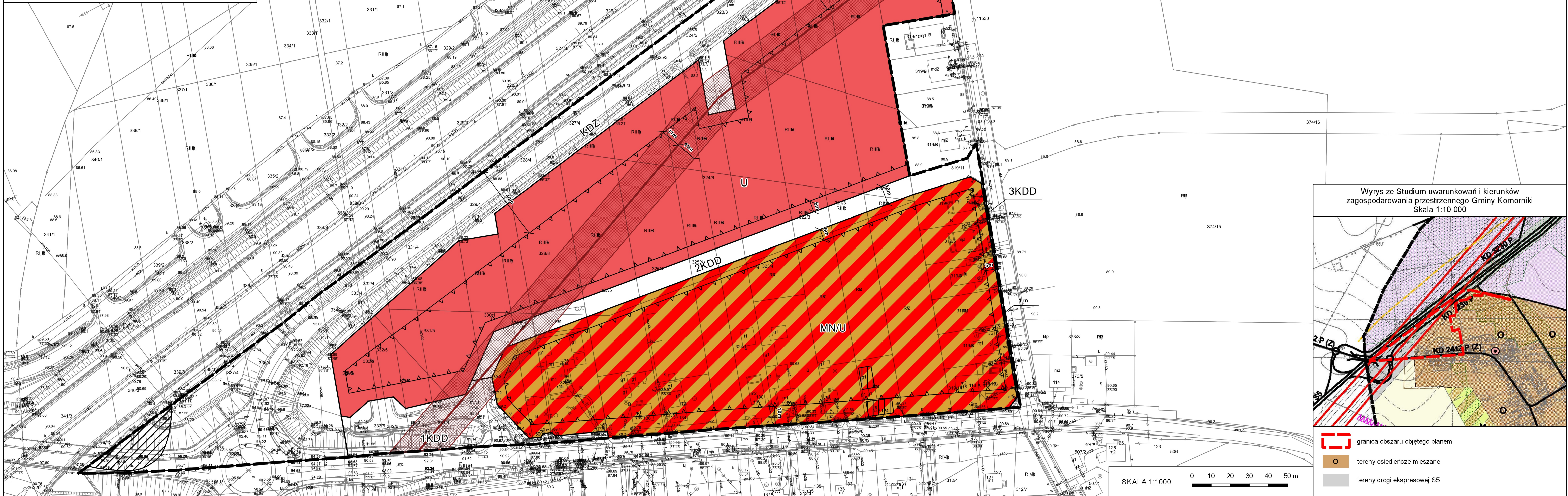


Miejscowy plan zagospodarowania przestrzennego części wsi Chomęcice i części wsi Głuchowo wzdłuż drogi ekspresowej S5 - Etap I

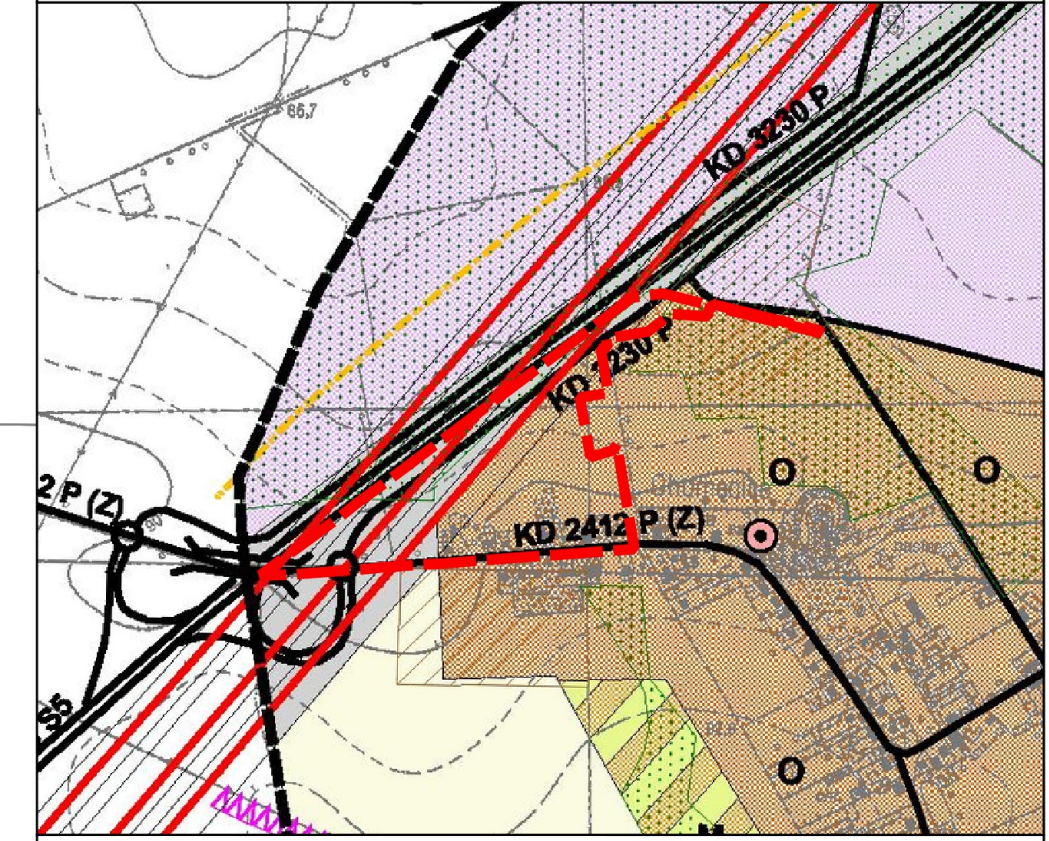
Załącznik nr 1 do Uchwały nr.....
Rady Gminy Komorniki z dnia.....
(Dz. Urz. Woj. Wielkopolskiego z dnia.....)




OBJAŚNIENIA UŻYTYCH OZNACZEŃ

-  granica obszaru objętego planem
-  linie rozgraniczające tereny o różnym przeznaczeniu lub różnych zasadach zagospodarowania
-  nieprzekraczalna linia zabudowy
-  teren zabudowy mieszkaniowej jednorodzinnej lub usługowej
-  teren zabudowy usługowej
-  teren drogi publicznej - zbiorczej
-  tereny dróg publicznych - dojazdowych
-  strefa ochrony konserwatorskiej stanowiska archeologicznego
-  obiekty wpisane do gminnej ewidencji zabytków
-  napowietrzna linia elektroenergetyczna wysokiego napięcia 110kV ze strefą ochronną



Wyrys ze Studium uwarunkowań i kierunków zagospodarowania przestrzennego Gminy Komorniki Skala 1:10 000



-  granica obszaru objętego planem
-  tereny osiedlencze mieszane
-  tereny drogi ekspresowej S5