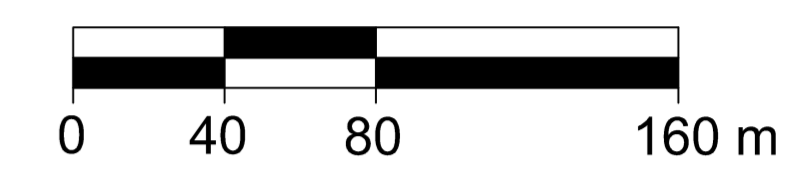


MIEJSCOWY PLAN ZAGOSPODAROWANIA PRZESTRZENNEGO CZĘŚCI WSI PLEWISKA W REJONIE ULICY KOLEJOWEJ I CZĘŚCI WSI KOMORNIKI W REJONIE ULICY TOWAROWEJ



SKALA 1:2000

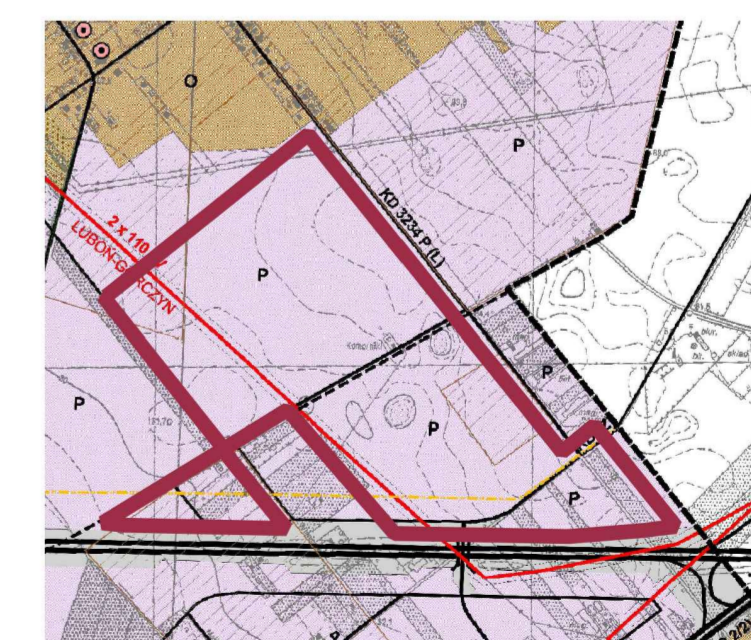
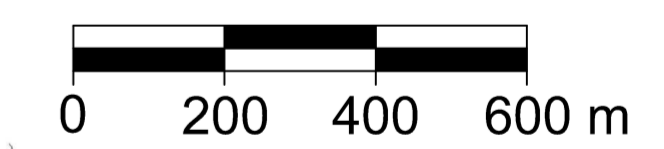


OZNACZENIA:

- GRANICE OBSZARÓW OBJĘTYCH UCHWAŁĄ
- LINIE ROZGRANICZAJĄCE TERENY
- O RÓŻNYM PRZEZNACZENIU LUB RÓŻNYCH ZASADACH ZAGOSPODAROWANIA
- NIEPRZEKRACZALNA LINIA ZABUDOWY
- TERENY USŁUG LUB PRODUKCJI PRZEMYSŁOWEJ LUB SKŁADÓW I MAGAZYNÓW
- TERENY ZIELENI NATURALNEJ
- TERENY DRÓG ZBIORCZYCH
- TEREN DROGI LOKALNEJ
- TERENY DRÓG DOJAZDOWYCH
- TEREN KOMUNIKACJI DROGOWEJ WEWNĘTRZNEJ
- STREFA ZIELENI IZOLACYJNEJ
- STREFY ZIELENI KRAJOBRAZOWEJ
- STREFY OCHRONY KONSERWATORSKIEJ
- STANOWISK ARCHEOLOGICZNYCH
- WYMIAR
- PASY TECHNOLOGICZNE ELEKTROENERGETYCZNEJ LINII 110kV
- STREFA KONTROLOWANA GAZOCIĄGU WYSOKIEGO CIŚNIENIA DN350

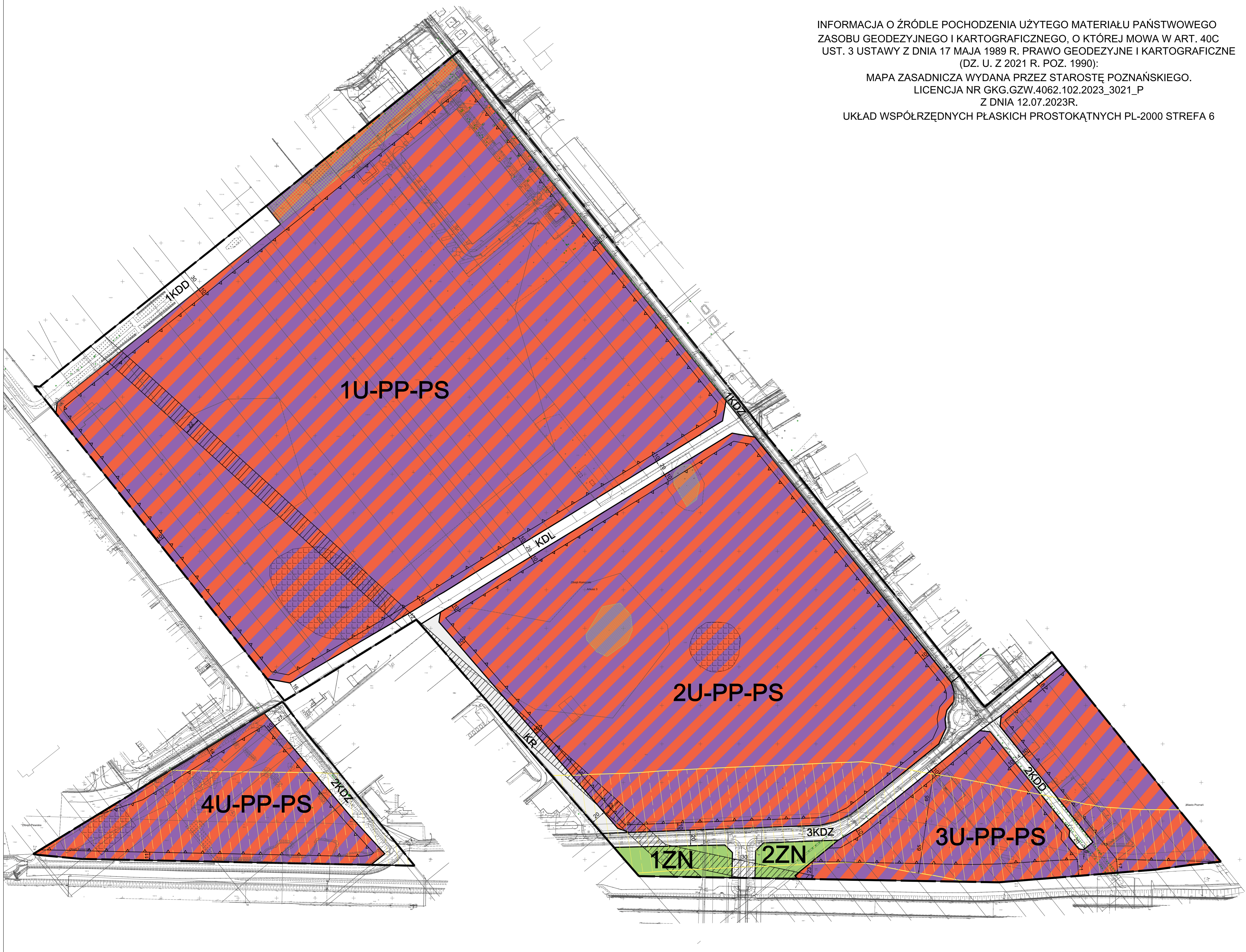
WYRYS ZE STUDIUM UWARUNKOWAŃ I KIERUNKÓW
ZAGOSPODAROWANIA PRZESTRZENNEGO
GMINY KOMORNIKI

SKALA 1 : 20 000



GRANICE OBSZARÓW
OBJĘTYCH PLANEM

INFORMACJA O ŹRÓDLE POCHODZENIA UŻYTEGO MATERIAŁU PAŃSTWOWEGO
ZASOBU GEODEZYJNEGO I KARTOGRAFICZNEGO, O KTÓREJ MOWA W ART. 40C
UST. 3 USTAWY Z DNIA 17 MAJA 1989 R. PRAWO GEODEZYJNE I KARTOGRAFICZNE
(DZ. U. Z 2021 R. POZ. 1990):
MAPA ZASADNICZA WYDANA PRZEZ STAROSTĘ POZNAŃSKIEGO.
LICENCJA NR GKG.GZW.4062.102.2023_3021_P
Z DNIA 12.07.2023R.
UKŁAD WSPÓLRZĘDNYCH PŁASKICH PROSTOKĄTNYCH PL-2000 STREFA 6



- TERENY DZIAŁALNOŚCI GOSPODARCZEJ O PROFILU OGÓLNYM: PRODUKCYJNYM, USŁUGOWYM I MAGAZYNOWO-SKŁADOWYM I O ZABUDOWIE INTENSYWNEJ/EKSTENSYWNEJ
- TERENY AUTOSTRADY A2 ORAZ PROJEKTOWANYCH DRÓG EKSPRESOWYCH S5 I S11
- WIADUKTY
- LINIE ELEKTROENERGETYCZNE WYSOKICH NAPIĘC ZE STREFAMI ODDZIAŁYWANIA
- PROJEKTOWANE LINIE ELEKTROENERGETYCZNE WYSOKICH NAPIĘC ZE STREFAMI ODDZIAŁYWANIA
- GAZOCIĄGI WYSOKIEGO CIŚNIENIA DN 350, DN 200 ZE STREFAMI ODDZIAŁYWANIA
- MAGISTRALA WODOCIĄGOWA/Ó 1000